

**VYJÁDŘENÍ**

Číslo jednací: 2018/06/13502


Vaše žádost:

Agroprojekce Litomyšl

Ze dne: 06.06.2018

Rokycanova 114

56601



Kralupy nad Vltavou, 06.06.2018


Vyjádření k akci

Vodohospodářská opatření Újezdec - Stavební řízení

Na základě Vaší žádosti ze dne 06.06.2018 Vám jako majitel ropovodu zasíláme stanovisko k výše uvedené akci.

Sdělujeme Vám, že v uvedené oblasti nedochází ke střetu s naším zařízením.

Platnost tohoto vyjádření je tři roky od data vydání.



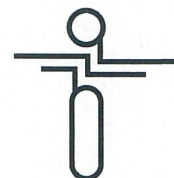
MERO ČR, a. s.

Veltruská 748, 278 01 Kralupy nad Vltavou, Česká republika

Tel.: +420 315 701 111 Fax: +420 315 720 110 E-mail: info@mero.cz www.mero.cz

IČ: 601 93 468 DIČ: CZ 601 93 468 Zapsaná v obchodním rejstříku u Městského soudu v Praze, oddíl B, vložka 2334.

Držitel certifikátu ISO 9001, ISO 14001, ČSN ISO/IEC 27001, OHSAS 18001



"Agroprojekce Litomyšl,
spol. s r.o."
Rokycanova 114
56601 Vysoké Mýto

naše značka
5001736430

datum
06.06.2018

Věc:

Vodohospodářská opatření Újezdec

K.ú. - p.č.: Újezdec, Chvalov u Červených Janovic

Stavebník: Státní pozemkový úřad, Husinecká 1024/11a, 13000 Praha

Účel stanoviska: Povolení stavby - stavební režim (ÚR+SP)

GasNet, s.r.o., jako provozovatel distribuční soustavy (PDS) a technické infrastruktury, zastoupený GridServices, s.r.o., vydává toto stanovisko:

V zájmovém území vyznačeném v příloze tohoto stanoviska, nejsou umístěna žádná provozovaná plynárenská zařízení a plynovodní přípojky ve vlastnictví nebo správě GasNet, s.r.o.. Mohou se zde nacházet plynárenská zařízení jiných vlastníků či správců, případně i dlouhodobě nefunkční/neprovozovaná plynárenská zařízení bez dostupných informací o jejich poloze a vlastnictví.

V rozsahu území vyznačeného v příloze souhlasíme s povolením stavby dle zákona 183/2006 Sb. ve znění pozdějších předpisů např. s vydáním územního rozhodnutí, zjednodušeným územním řízením, vydáním územního souhlasu, uzavřením veřejnoprávní smlouvy, ohlášením, stavebním povolením, veřejnoprávní smlouvou o provedení stavby nebo oznámením stavebního záměru s certifikátem autorizovaného inspektora.

V případě uzavření veřejnoprávní smlouvy nebude GasNet, s.r.o. ani GridServices, s.r.o., jako zmocněnec GasNet, s.r.o., účastníkem územního ani stavebního řízení a nebudou uvedeni ve třetích osobách veřejnoprávní smlouvy.

Platí pouze pro území vyznačené v příloze tohoto stanoviska a to 24 měsíců ode dne jeho vydání.

Stanovisko bylo vygenerováno na základě vaší žádosti automaticky.

V případě dotčení pozemku v majetku společnosti GasNet, s.r.o. je třeba dále projednat smluvní vztah k tomuto pozemku.

Kontakt na projednání naleznete na adrese www.gasnet.cz/cs/kontaktni-system/, činnost "Smluvní vztahy - pozemky a budovy plynárenských zařízení", případně na NONSTOP zákaznické lince 800 11 33 55.

GridServices, s.r.o.

Plynárenská 499/1
Zábrdovice
602 00 Brno
T +420532221111
F +420545578571
E info@gridservices.cz
I www.gridservices.cz
IČ: 27935311
DIČ: CZ27935311

Zapsán do obchodního rejstříku:
Krajský soud v Brně
oddíl C, vložka 57165
26.07.2007

Bankovní spojení:
Československá obchodní banka,
a.s.
Číslo účtu: 17837923
Kód banky: 0300

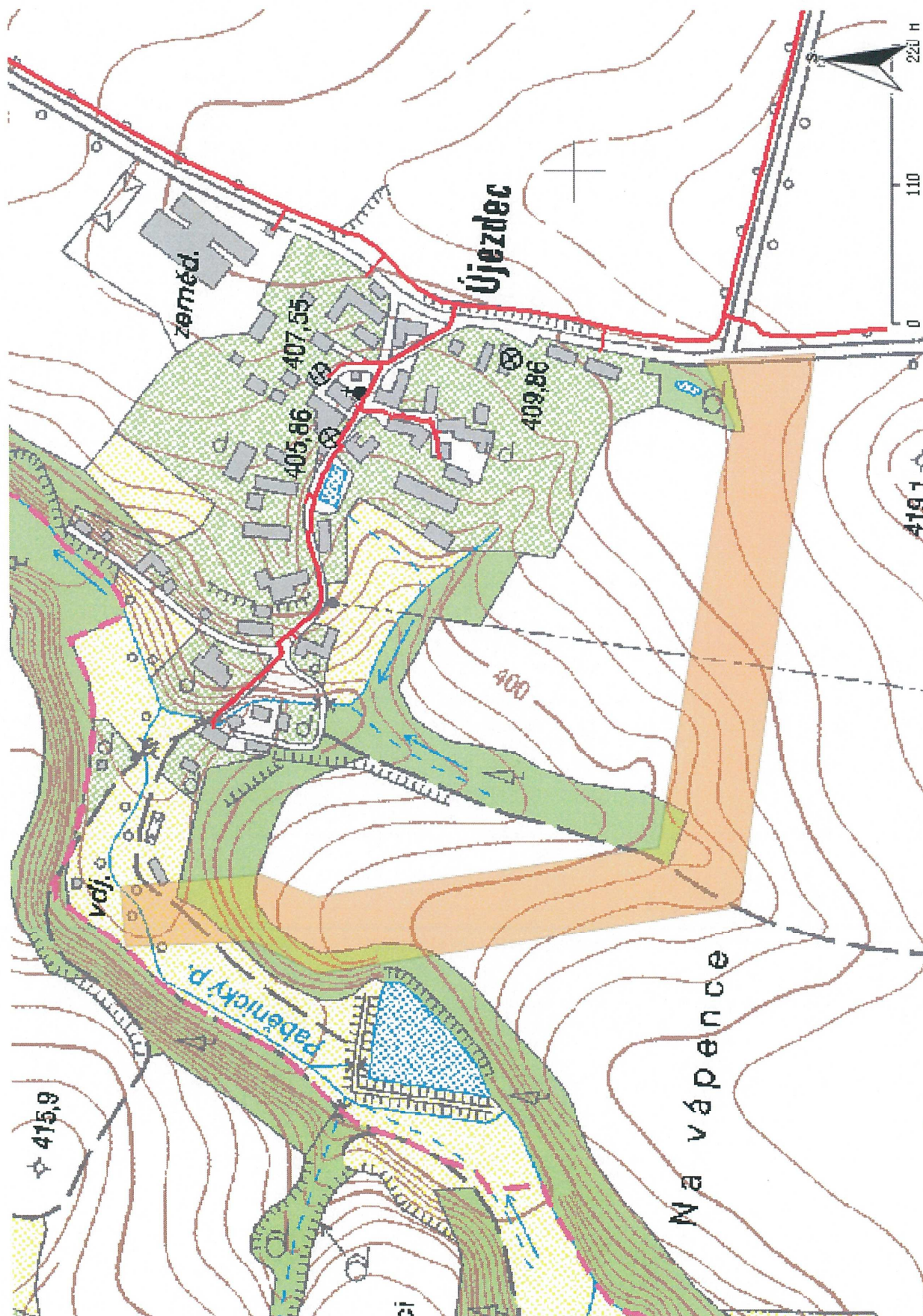
Za správnost a úplnost dokumentace předložené s žádostí včetně jejího souladu s platnými předpisy plně zodpovídá její zpracovatel. Stanovisko nenahrazuje případná další stanoviska k jiným částem stavby.

V případě další korespondence nebo jednání (např. změna stavby) uvádějte naši značku - 5001736430 a datum tohoto stanoviska. Kontakty jsou k dispozici na www.gridservices.cz nebo NONSTOP zákaznická linka 800 11 33 55.

GasNet, s.r.o.
zastoupená společností GridServices, s.r.o., IČ 279 35 311

vedoucí zpracování externích požadavků
Odbor zpracování externích požadavků

Přílohy: Orientační zakres plynárenského zařízení



Legenda:

linie plynovodu	regulační stanice
NTL	ochranné zařízení
STL	kabel
VTL	elektropřípojka
VVTL	kabel protikorozi ochrany
nefunkční	anodové uzemnění
plánovaná stavba před realizací	stanice katodové ochrany
ve výstavbě, neuvedeno do provozu	pásmo vlivu anodového uzemnění SKAO

VYJÁDŘENÍ O EXISTENCI SÍTĚ ELEKTRONICKÝCH KOMUNIKACÍ
společnosti Česká telekomunikační infrastruktura a.s.
(„Vyjádření“)

A VŠEOBECNÉ PODMÍNKY OCHRANY SÍTĚ ELEKTRONICKÝCH KOMUNIKACÍ
společnosti Česká telekomunikační infrastruktura a.s.
(„Všeobecné podmínky ochrany SEK“)

toto Vyjádření a Všeobecné podmínky ochrany SEK je vydané dle ustanovení § 101 zákona č. 127/2005 Sb., o elektronických komunikacích a o změně některých souvisejících zákonů, v platném znění („**Zákon o elektronických komunikacích**“), a dle ustanovení § 161 zákona č. 183/2006 Sb., o územním plánování a stavebním řádu, v platném znění („**Stavební zákon**“), a dle příslušných ustanovení zákona č. 89/2012 Sb., občanského zákoníku, v platném znění („**Občanský zákoník**“)

Číslo jednací: 632863/18

Číslo žádosti: 0118 173 045 („Žádost“)

Název akce („Stavba“)	Vodohospodářská opatření Újezdec	
Důvod vydání Vyjádření („Důvod vyjádření“)	Stavební řízení	
Žadatel	"Agroprojekce Litomyšl, spol. s r.o."	
Stavebník	Státní pozemkový úřad, Husinecká 1024/11a, Praha, 13000	
Zájmové území	Okres	Kutná Hora
	Obec	Petrovice I
	Kat. území / č. parcely	Újezdec
Platnost Vyjádření	6. 6. 2020 („Den konce platnosti Vyjádření“)	

Žadatel Žádostí určil a vyznačil Zájmové území, jakož i určil Důvod Vyjádření.

Na základě určení a vyznačení Zájmového území Žadatelem a na základě určení Důvodu Vyjádření vydává společnost Česká telekomunikační infrastruktura a.s. následující Vyjádření:

Nedojde ke střetu se sítí elektronických komunikací (dále jen „SEK“) společnosti **Česká telekomunikační infrastruktura a.s.**

- (I) Na Žadatelem určeném a vyznačeném Zájmovém území se nevyskytuje SEK společnosti Česká telekomunikační infrastruktura a.s.
- (II) Společnost Česká telekomunikační infrastruktura a.s. **souhlasí, aby** Stavebník a/nebo Žadatel, je-li Stavebníkem v Zájmovém území vyznačeném v Žádosti, **provedl stavbu a/nebo činnosti** povolené příslušným správním rozhodnutím vydaným dle Stavebního zákona.
- (III) Stavebník nebo jím pověřená třetí osoba je povinen řídit se Všeobecnými podmínkami ochrany SEK, které jsou nedílnou součástí Vyjádření.

Vyjádření je platné pouze pro Zájmové území určené a vyznačené Žadatelem, jakož i pro Důvod Vyjádření stanovený a určený Žadatelem v Žádosti.

Vyjádření pozbývá platnosti i) v Den konce platnosti Vyjádření, ii) změnou rozsahu Zájmového území či změnou Důvodu Vyjádření uvedeného v Žádosti a/nebo iii) jakýmkoliv porušením kterékoliv povinnosti stanovené Všeobecnými podmínkami ochrany SEK, to vše v závislosti na tom, která ze skutečností rozhodná pro pozbytí platnosti Vyjádření nastane nejdříve.

Číslo jednací: 632863/18

Číslo žádosti: 0118 173 045


Společnost Česká telekomunikační infrastruktura a.s. vydáním tohoto Vyjádření poskytla Žadateli pro Žadatelem určené a vyznačené Zájmové území veškeré informace o SEK dostupné společnosti Česká telekomunikační infrastruktura a.s. ke dni podání Žádosti.

V případě dotazů k Vyjádření kontaktujte prosím asistenční linku 238 461 111.

Přílohami Vyjádření jsou:

- *Všeobecné podmínky ochrany SEK*
- *Situační výkres (obsahuje Zájmové území určené a vyznačené Žadatelem a výřezy účelové mapy SEK)*

Vyjádření vydala společnost **Česká telekomunikační infrastruktura a.s.** dne: 6. 6. 2018.



Číslo jednací: 632863/18

Číslo žádosti: 0118 173 045

VŠEOBECNÉ PODMÍNKY OCHRANY SÍTĚ ELEKTRONICKÝCH KOMUNIKACÍ společnosti Česká telekomunikační infrastruktura a.s.

1. PLATNOST VŠEOBECNÝCH PODMÍNEK

- i) Tyto Všeobecné i podmínky ochrany sítě elektronických komunikací (dále jen „VPOSEK“) tvoří součást Vyjádření (jak je tento pojem definován níže v článku 2 VPOSEK).
- ii) V případě rozporu mezi Vyjádřením a těmito VPOSEK mají přednost ustanovení Vyjádření, pokud není těmito VPOSEK stanoveno jinak.

2. DEFINICE

Níže uvedené termíny, jsou-li použity v těchto VPOSEK a uvozeny velkým písmenem, mají následující význam:

„**CETIN**“ znamená Česká telekomunikační infrastruktura a.s. se sídlem Olšanská 2681/6, Praha 3 PSČ 130 00, IČO: 04084063, zapsaná v obchodním rejstříku vedeném Městským soudem v Praze pod spz. B 20623;

„**Občanský zákoník**“ znamená zákon č. 89/2012 Sb., občanský zákoník, ve znění pozdějších předpisů;

„**POS**“ je zaměstnanec společnosti CETIN, pověřený ochranou sítě, Petr Vála, tel.: 602 354 424, e-mail: petr.vala@cetin.cz;

„**Den**“ je kalendářní den;

„**Příslušné požadavky**“ znamená jakýkoli a každý příslušný právní předpis, vč. technických norem, nebo normativní právní akt veřejné správy či samosprávy, nebo jakékoli rozhodnutí, povolení, souhlas nebo licenci, včetně podmínek, které s ním souvisí;

„**SEK**“ je síť elektronických komunikací ve vlastnictví CETIN;

„**Stavba**“ je stavba a/nebo činnosti ve vztahu, k níž bylo vydáno Vyjádření, a je prováděna Stavebníkem a/nebo Žadatelem v souladu s Příslušnými požadavky, povolená příslušným správním rozhodnutím vydaným dle Stavebního zákona;

„**Situační výkres**“ je výkres, který je přílohou Vyjádření a obsahuje Zájmové území určené a vyznačené Žadatelem v Žádosti a výřezy účelové mapy SEK;

„**Stavebník**“ je osoba takto označená ve Vyjádření;

„**Vyjádření**“ je vyjádření o existenci sítě elektronických komunikací vydané společností CETIN dne 6. 6. 2018 pod č.j. 632863/18;

„**Zájmové území**“ je území označené Žadatelem a/nebo Stavebníkem v Žádosti;

„**Stavební zákon**“ je zákon č. 183/2006 Sb., o územním plánování a stavebním řádu;

„**Zákon o elektronických komunikacích**“ je zákon č. 127/2005 Sb., o elektronických komunikacích a o změně některých souvisejících zákonů, ve znění pozdějších předpisů;

„**Žadatel**“ je osoba takto označená ve Vyjádření.

„**Žádost**“ je žádost, kterou Žadatel a/nebo Stavebník požádal CETIN o vydání Vyjádření.

3. PLATNOST A ÚČINNOST VPOSEK

Tyto VPOSEK jsou platné a účinné Dnem odeslání Vyjádření na i) adresu elektronické pošty Stavebníka a/nebo Žadatele uvedenou v Žádosti nebo ii) adresu pro doručení prostřednictvím poštovní přepravy uvedenou Stavebníkem a/nebo Žadatelem v Žádosti.

4. OBECNÁ PRÁVA A POVINNOSTI STAVEBNÍKA A/NEBO ŽADATELE

- (i) Stavebník, Žadatel je výslovně srozuměn s tím, že SEK je veřejně prospěšným zařízením, byla zřízena ve veřejném zájmu a je chráněna Příslušnými požadavky.

- (ii) Stavebník, Žadatel nebo jím pověřená třetí osoba, je povinen při provádění Stavby nebo jiných prací, při odstraňování havárií a projektování staveb, řídit se Příslušnými požadavky, správnou praxí v oboru stavebnictví a technologickými postupy a je povinen učinit veškerá nezbytná opatření vyžadovaná Příslušnými požadavky k ochraně SEK před poškozením. Povinnosti dle tohoto odstavce má Stavebník rovněž ve vztahu k SEK, které se nachází mimo Zájmové území.
- (iii) Při zjištění jakéhokoliv rozporu mezi údaji v Situačním výkresu, který je přílohou Vyjádření a skutečným stavem, je Stavebník a/nebo Žadatel povinen bez zbytečného odkladu, nejpozději Den následující po zjištění takové skutečnosti, zjištěný rozpor oznámit POS.
- (iv) Případné dodatečné požadavky na úpravu a přeložení SEK zajistí společnost CETIN v souladu s ustanovením § 104 odst. 17 Zákona o elektronických komunikacích.
- (v) Stavebník, Žadatel nebo jím pověřená třetí osoba, je povinen každé poškození či krádež SEK bezodkladně, nejpozději Den následující po zjištění takové skutečnosti, oznámit takovou skutečnost dohledovému centru společnosti CETIN na telefonní číslo +420 238 462 690.
- (vi) Bude-li Stavebník, Žadatel nebo jím pověřená třetí osoba na společnosti CETIN požadovat, aby se jako účastník správního řízení, pro jehož účely bylo toto Vyjádření vydáno, vzdala práva na odvolání proti rozhodnutí vydanému ve správním řízení, je oprávněn kontaktovat POS.

5. ROZHODNÉ PRÁVO

Vyjádření a VPOSEK se řídí českým právem, zejména Občanským zákoníkem, Zákonem o elektronických komunikacích a Stavebním zákonem. Veškeré spory z Vyjádření či VPOSEK vyplývající budou s konečnou platností řešeny u příslušného soudu České republiky.

6. PÍSEMNÝ STYK

Písemným stykem či pojmem „písemně“ se pro účely Vyjádření a VPOSEK rozumí předání zpráv jedním z těchto způsobů:

- v listinné podobě;
- e-mailovou zprávou se zaručeným elektronickým podpisem dle zák. č. 227/2000 Sb., o elektronickém podpisu a o změně některých dalších zákonů (zákon o elektronickém podpisu), ve znění pozdějších předpisů;

7. ZÁVĚREČNÁ USTANOVENÍ

- (i) Stavebník, Žadatel nebo jím pověřená třetí osoba je počínaje Dnem převzetí Vyjádření povinen užít informace a data uvedená ve Vyjádření pouze a výhradně k účelu, pro který mu byla tato poskytnuta. Stavebník, Žadatel nebo jím pověřená třetí osoba není oprávněn informace a data rozmnožovat, rozšiřovat, pronajímat, půjčovat či jinak umožnit jejich užívání třetí osobou bez předchozího písemného souhlasu společnosti CETIN.
- (ii) Pro případ porušení kterékoliv z povinností Stavebníka, Žadatele nebo jím pověřené třetí osoby, založené Vyjádřením /nebo těmito VPOSEK je Stavebník, Žadatel či jím pověřená třetí osoba odpovědný za veškeré náklady a škody, které společnosti CETIN vzniknou porušením povinností Stavebníka, Žadatele nebo jím pověřené třetí osoby.

SITUAČNÍ VÝKRES - ZÁJMOVÉ ÚZEMÍ



LEGENDA

	hranice zájmového území k vyjádření
	NV přípojka, území s NV přípojkou CETIN
	zaměřený průběh metalického kabelu
	zaměřený průběh optického kabelu, HDPE trubky nebo souběh optického a metalického kabelu
	nezaměřený průběh metalického kabelu
	podzemní síť cizí
	nezaměřený průběh optického kabelu, HDPE trubky nebo souběh optického a metalického kabelu
	radiové síť, ochranné pásmo radiové sítě
	podzemní síť
	reprovozované síť
	podzemní síť cizí
	síť s NV
	kolektor, kabelovod

ŽADATEL

Agroprojekce Litomyšl

NAŠE ZNAČKA

0100936001

VYŘÍZENO DNE

06.06.2018

Sdělení o existenci energetického zařízení v majetku společnosti ČEZ Distribuce, a. s., pro akci:**Vodohospodářská opatření Újezdec**

Vážený zákazníku,

dovolujeme si reagovat na Vaši žádost číslo 0100936001 ze dne 06.06.2018 o sdělení o existenci energetického zařízení v majetku společnosti ČEZ Distribuce, a. s., ve Vámi vymezeném zájmovém území.

V majetku ČEZ Distribuce, a. s., se na Vámi uvedeném zájmovém území nachází nebo ochranným pásmem zasahuje energetické zařízení typu:

	síť NN	síť VN	síť VVN
Podzemní síť			
Nadzemní síť		střet	
Stanice			

Energetické zařízení je chráněno ochranným pásmem podle § 46 zákona č. 458/2000 Sb., o podmínkách podnikání a o výkonu státní správy v energetických odvětvích a o změně některých zákonů (energetický zákon), ve znění pozdějších předpisů. Přibližný průběh tras energetických zařízení zasíláme v příloze k tomuto dopisu. Dovolujeme si upozornit, že v trase kabelového vedení může být uloženo několik kabelů.

V případě, že uvažovaná akce nebo činnost zasáhne do ochranného pásma nadzemních vedení nebo trafostanic, popř. bude po vytyčení zjištěno, že zasahuje do ochranného pásma podzemních vedení, je nutné písemně požádat společnost ČEZ Distribuce, a. s., o souhlas s činností v ochranném pásmu (formulář je k dispozici na www.cezdistribuce.cz v části Formuláře / Činnosti v ochranných pásmech, kontaktní údaje pro podání Vaší žádosti naleznete v zápatí). Jestliže uvažovaná akce vyvolá potřebu dílčí změny trasy vedení nebo přemístění některých prvků energetického zařízení, je nutné včas společnost ČEZ Distribuce, a. s., požádat o přeložku zařízení podle § 47 energetického zákona. Dovolujeme si Vás rovněž upozornit, že v zájmovém území se může nacházet taktéž energetické zařízení, které není v majetku společnosti ČEZ Distribuce, a. s.

V případě existence podzemních energetických zařízení je povinností stavebníka alespoň čtrnáct dní před započítím zemních prací požádat o tzv. vytyčení. Kontaktní údaje pro podání žádosti naleznete na www.cezdistribuce.cz v části Kontakty.

Pokud dojde k obnažení kabelového vedení nebo k poškození energetického zařízení, nahlašte nám prosím tuto skutečnost bezodkladně jako poruchu na bezplatnou linku 800 850 860.

Toto sdělení je platné do 06.12.2018 a je jedním z podkladů pro zpracování projektové dokumentace, pokud je taková dokumentace zpracovávána. Toto sdělení však nenahrazuje vyjádření provozovatele distribuční soustavy k projektové dokumentaci pro územní nebo stavební řízení, k připojení nového odběru, zdroje elektrické energie nebo k navýšení rezervovaného příkonu a výkonu a mimo havárií ani souhlas s činností v ochranném pásmu.

V souvislosti s výše uvedeným si Vás dovoluujeme upozornit, že uvedené sdělení včetně jeho příloh obsahuje skutečnosti tvořící obchodní tajemství společnosti ČEZ Distribuce, a. s. Poskytnuté informace jsou dále také důvěrnými informacemi a obchodně citlivými informacemi společnosti ČEZ Distribuce, a. s. Z výše uvedených důvodů si Vás proto společnost ČEZ Distribuce, a. s., dovoluujeme upozornit, že s poskytnutými informacemi je potřeba nakládat dle platných právních předpisů, v opačném případě se vystavujete postihu ve smyslu platné právní úpravy. V této souvislosti si Vás dále dovoluujeme upozornit, že požadované informace nesmí být předány, sděleny, využity, zpřístupněny, či jiným způsobem postoupeny na jakoukoli třetí osobu bez předchozího prokazatelného souhlasu společnosti ČEZ Distribuce, a. s. Informace o existenci sítí mohou být využity pouze pro účel, pro který byly vyžádány.

S pozdravem

ČEZ Distribuce, a. s.

Děčín, Děčín IV-Podmokly
Teplická 874/8
PSČ 405 02
IČ: 24729035

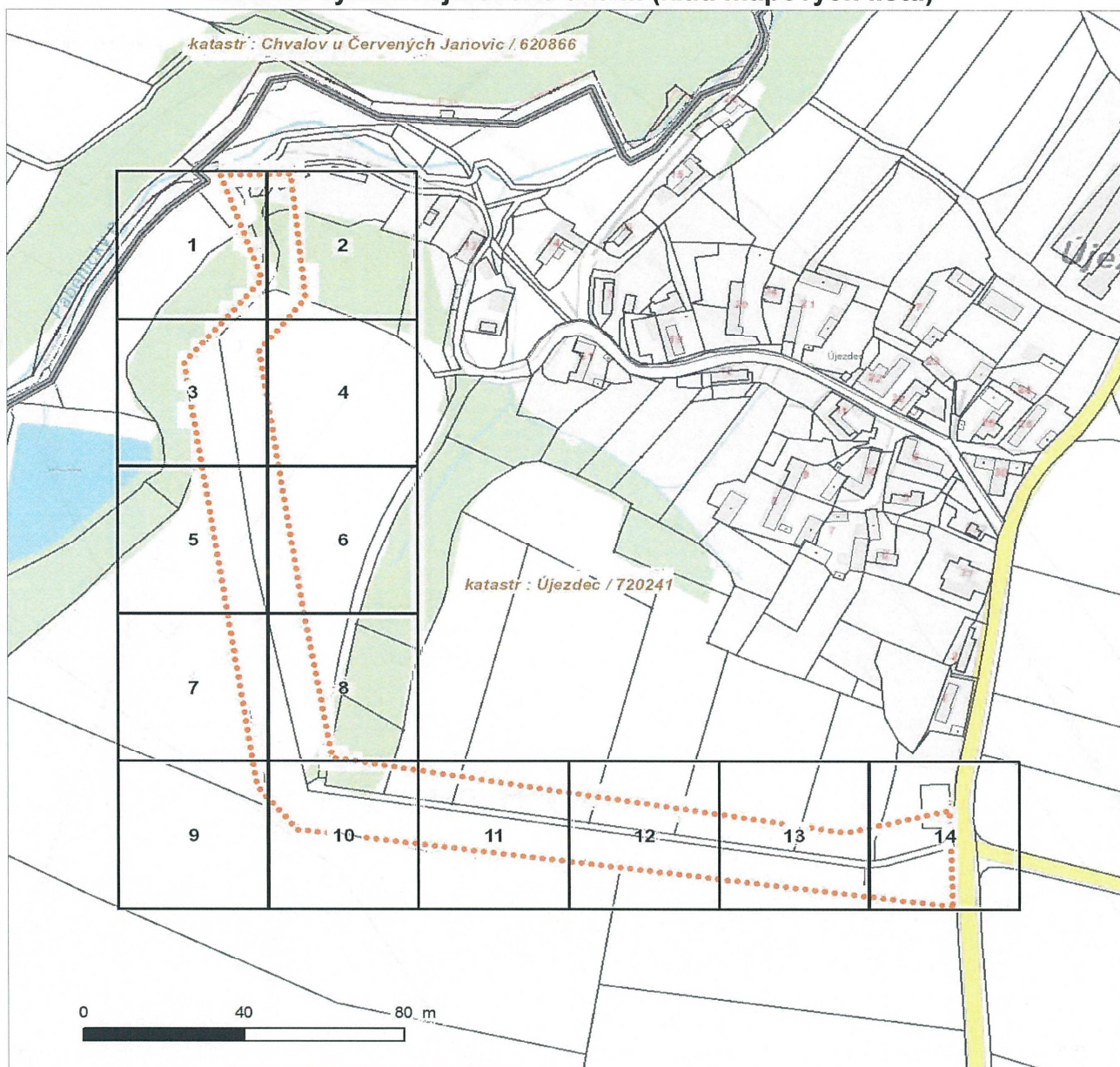
Přílohy

1. Situační výkres zájmového území
2. Podmínky pro provádění činností v ochranných pásmech energetických zařízení

Platí pouze se sdělením číslo 0100936001.

Zakreslené polohy zařízení v příloze jsou pouze informativní.

Situační výkres zájmového území (klad mapových listů)



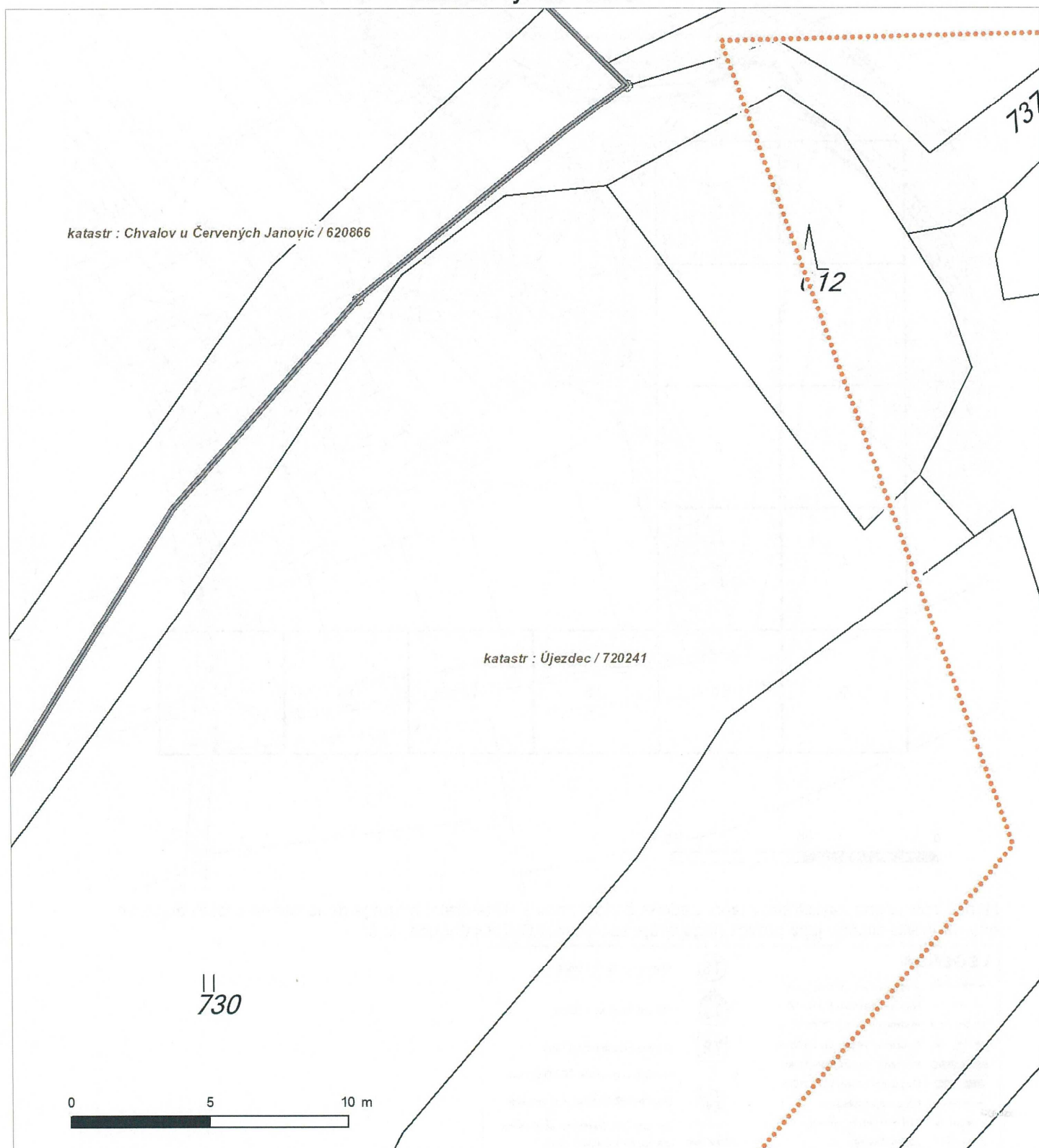
Není-li zobrazena katastrální mapa, zadejte žádost znovu. Katastrální mapa je generována prostřednictvím externí WMS služby, jejíž provoz nezajišťuje společnost ČEZ Distribuce, a. s.

LEGENDA	
	Podzemní vedení NN do 1kV
	Nadzemní vedení NN do 1kV
	Podzemní vedení VN do 35 kV
	Nadzemní vedení VN do 35 kV
	Podzemní vedení VVN 110kV
	Nadzemní vedení VVN 110kV
	NN přívod odběratele
	Cizí energetické vedení
	Zájmové území
	Stanice do 52 kV - stožárová
	Stanice do 52 kV - zděná
	Transformovna (nad 52 kV)
	Probíhající investice ČEZ Distribuce
	Stanice ČEZ Distribuce ve výstavbě
	Zařízení ČEZ Distribuce ve výstavbě
	Hranice katastrálního území

Platí pouze se sdělením číslo 0100936001.

Zakreslené polohy zařízení v příloze jsou pouze informativní.

Situační výkres - list 1



Není-li zobrazena katastrální mapa, zadejte žádost znovu. Katastrální mapa je generována prostřednictvím externí WMS služby, jejíž provoz nezajišťuje společnost ČEZ Distribuce, a. s.

Platí pouze se sdělením číslo 0100936001.

Zakreslené polohy zařízení v příloze jsou pouze informativní.

Situační výkres - list 2



Není-li zobrazena katastrální mapa, zadejte žádost znovu. Katastrální mapa je generována prostřednictvím externí WMS služby, jejíž provoz nezajišťuje společnost ČEZ Distribuce, a. s.

Platí pouze se sdělením číslo 0100936001.

Zakreslené polohy zařízení v příloze jsou pouze informativní.

Situační výkres - list 3

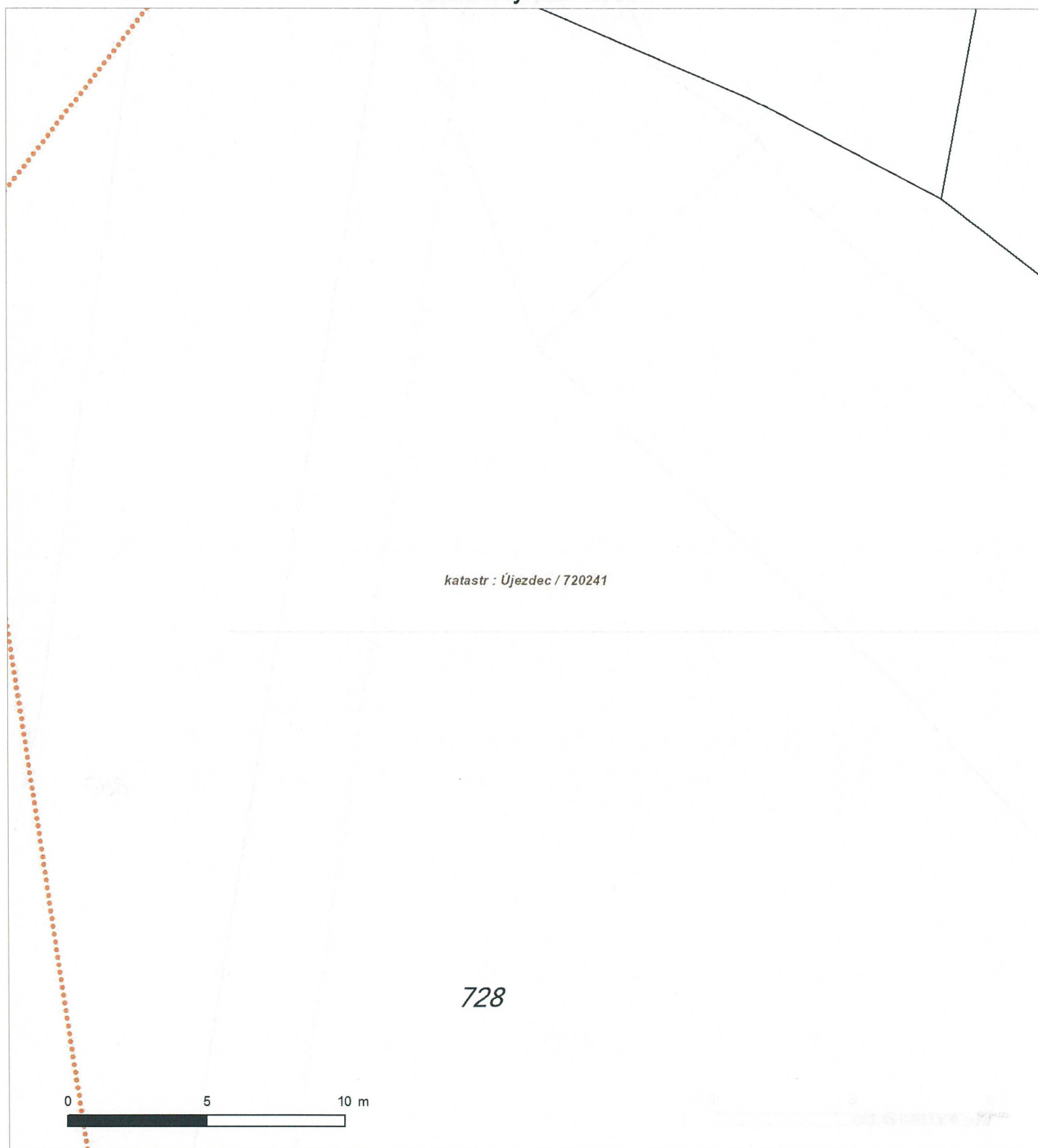


Není-li zobrazena katastrální mapa, zadejte žádost znovu. Katastrální mapa je generována prostřednictvím externí WMS služby, jejíž provoz nezajišťuje společnost ČEZ Distribuce, a. s.

Platí pouze se sdělením číslo 0100936001.

Zakreslené polohy zařízení v příloze jsou pouze informativní.

Situační výkres - list 4



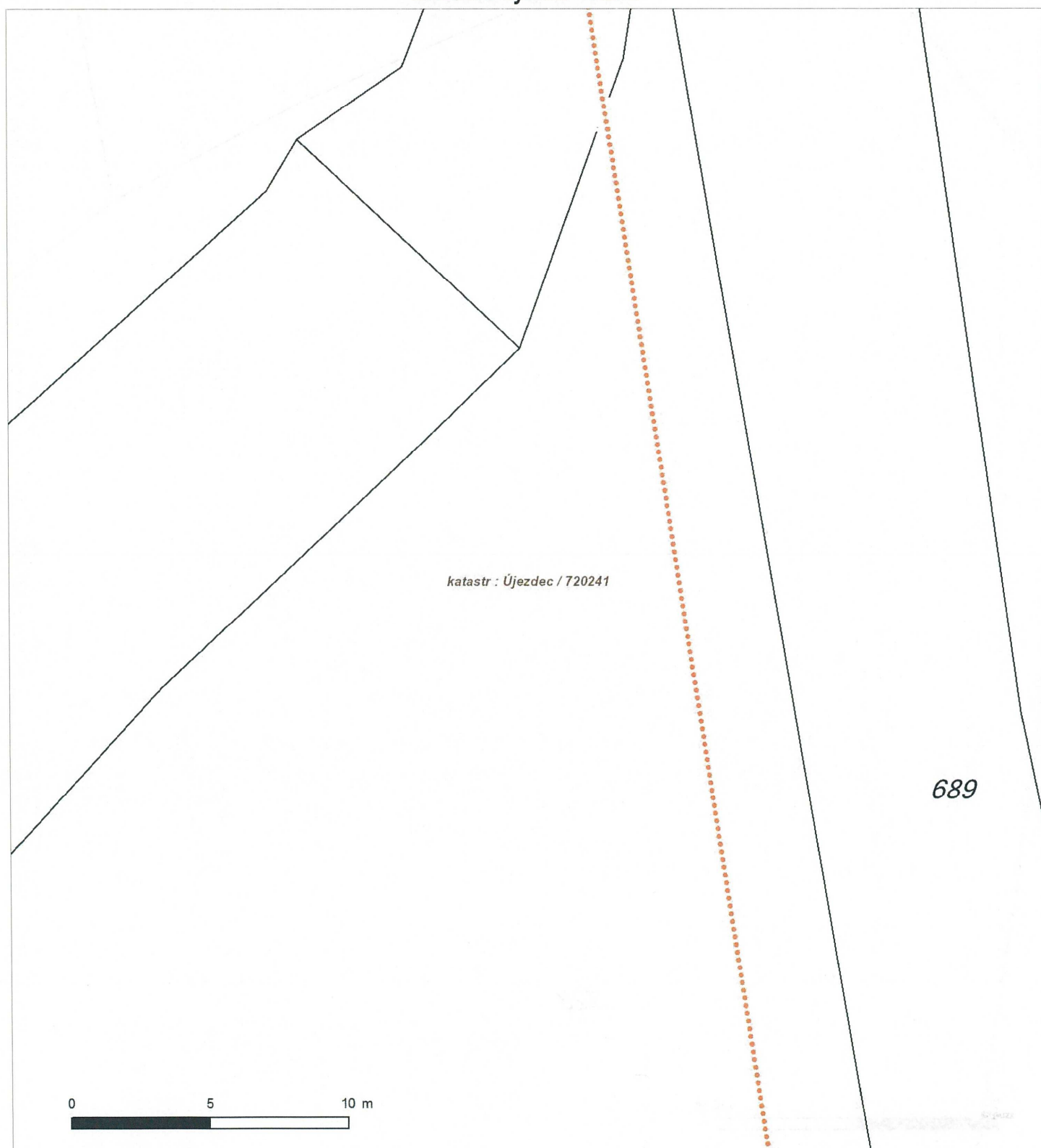
Není-li zobrazena katastrální mapa, zadejte žádost znovu. Katastrální mapa je generována prostřednictvím externí WMS služby, jejíž provoz nezajišťuje společnost ČEZ Distribuce, a. s.



Platí pouze se sdělením číslo 0100936001.

Zakreslené polohy zařízení v příloze jsou pouze informativní.

Situační výkres - list 5

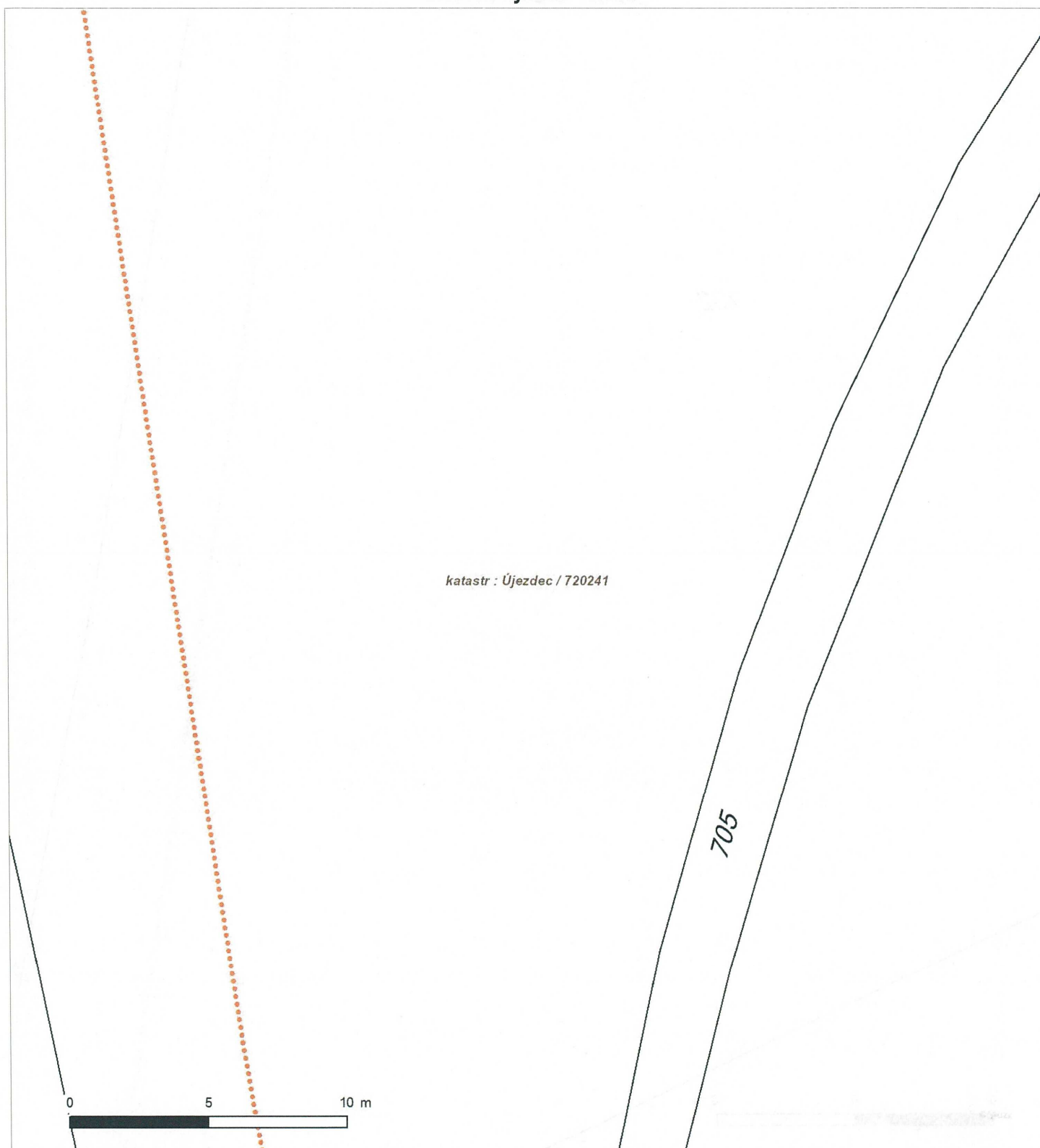


Není-li zobrazena katastrální mapa, zadejte žádost znovu. Katastrální mapa je generována prostřednictvím externí WMS služby, jejíž provoz nezajišťuje společnost ČEZ Distribuce, a. s.

Platí pouze se sdělením číslo 0100936001.

Zakreslené polohy zařízení v příloze jsou pouze informativní.

Situační výkres - list 6




Není-li zobrazena katastrální mapa, zadejte žádost znovu. Katastrální mapa je generována prostřednictvím externí WMS služby, jejíž provoz nezajišťuje společnost ČEZ Distribuce, a. s.



Platí pouze se sdělením číslo 0100936001.

Zakreslené polohy zařízení v příloze jsou pouze informativní.

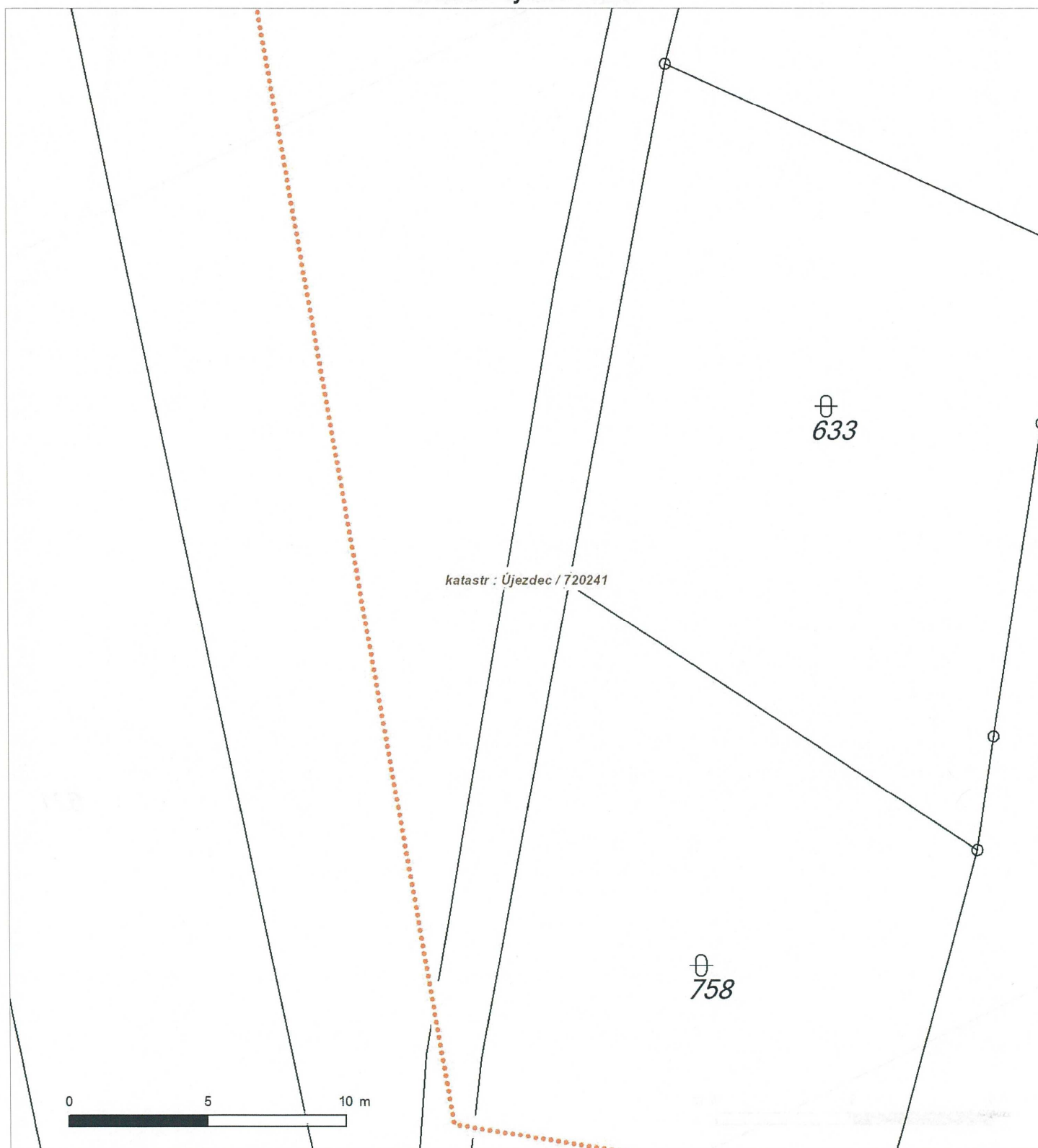
Situační výkres - list 7



Není-li zobrazena katastrální mapa, zadejte žádost znovu. Katastrální mapa je generována prostřednictvím externí WMS služby, jejíž provoz nezajišťuje společnost ČEZ Distribuce, a. s.

Zakreslené polohy zařízení v příloze jsou pouze informativní.

Situační výkres - list 8




Není-li zobrazena katastrální mapa, zadejte žádost znovu. Katastrální mapa je generována prostřednictvím externí WMS služby, jejíž provoz nezajišťuje společnost ČEZ Distribuce, a. s.

Platí pouze se sdělením číslo 0100936001.

Zakreslené polohy zařízení v příloze jsou pouze informativní.

Situační výkres - list 9

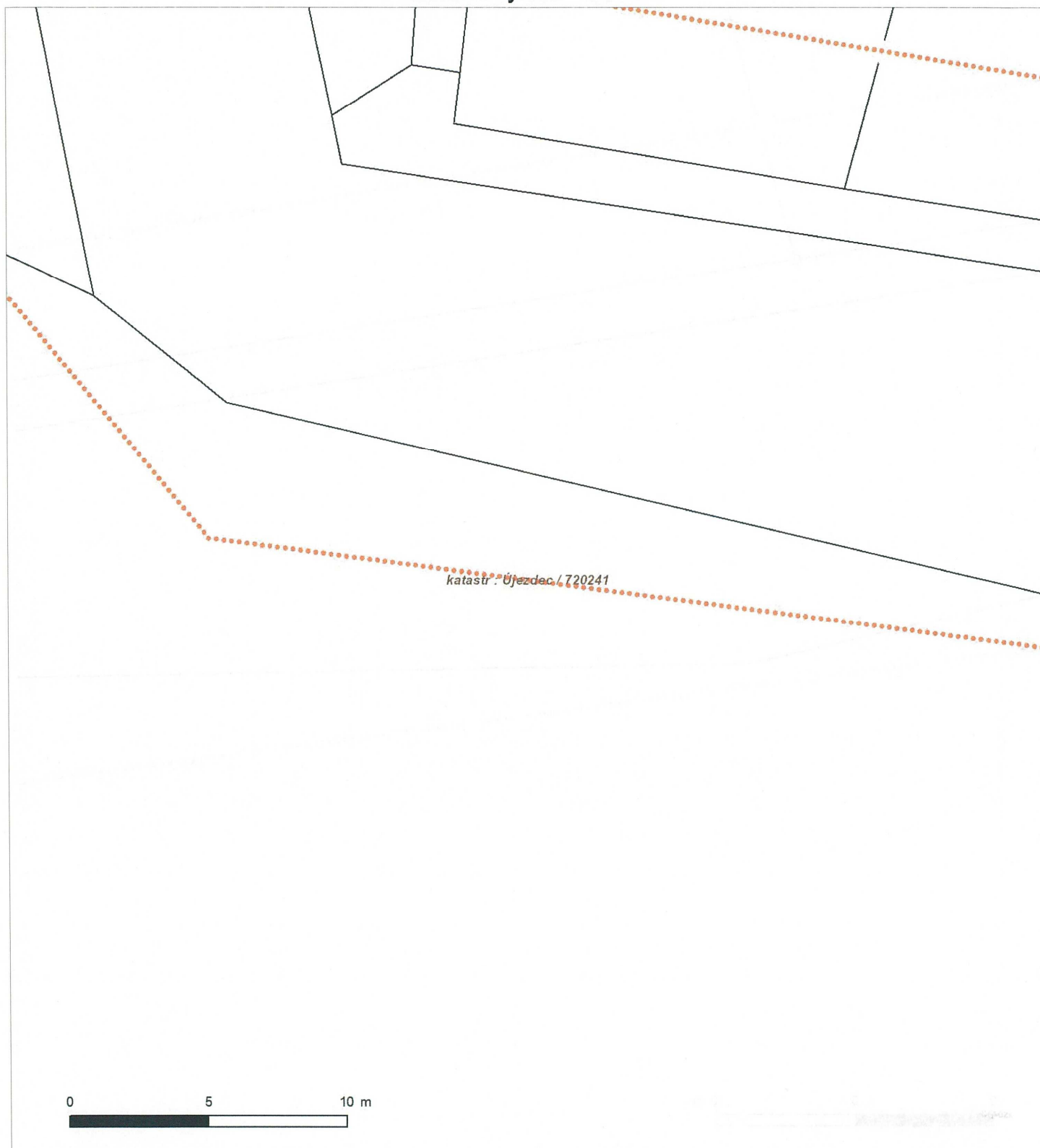


Není-li zobrazena katastrální mapa, zadejte žádost znovu. Katastrální mapa je generována prostřednictvím externí WMS služby, jejíž provoz nezajišťuje společnost ČEZ Distribuce, a. s.

Platí pouze se sdělením číslo 0100936001.

Zakreslené polohy zařízení v příloze jsou pouze informativní.

Situační výkres - list 10



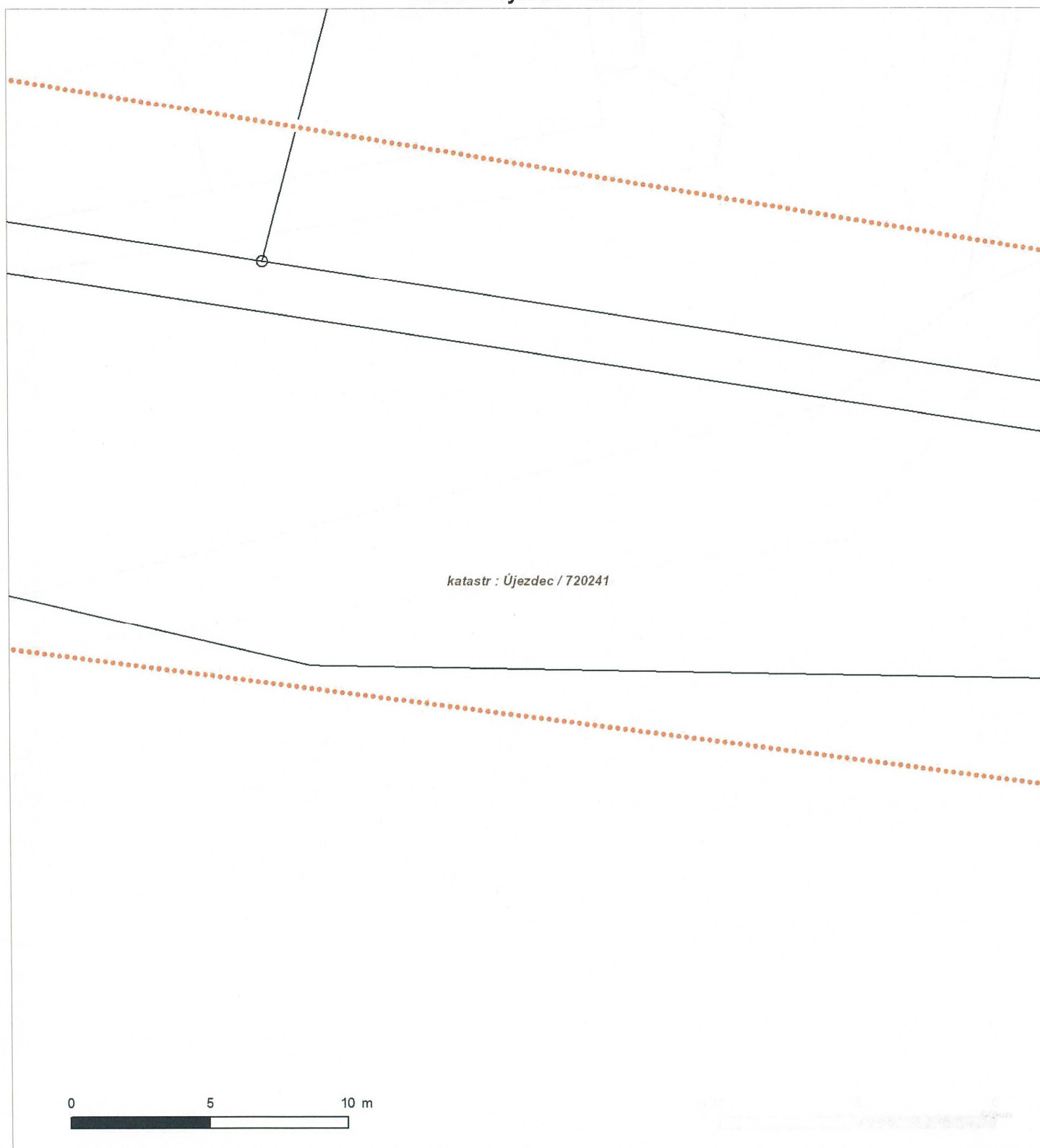
Není-li zobrazena katastrální mapa, zadejte žádost znovu. Katastrální mapa je generována prostřednictvím externí WMS služby, jejíž provoz nezajišťuje společnost ČEZ Distribuce, a. s.



Platí pouze se sdělením číslo 0100936001.

Zakreslené polohy zařízení v příloze jsou pouze informativní.

Situační výkres - list 11

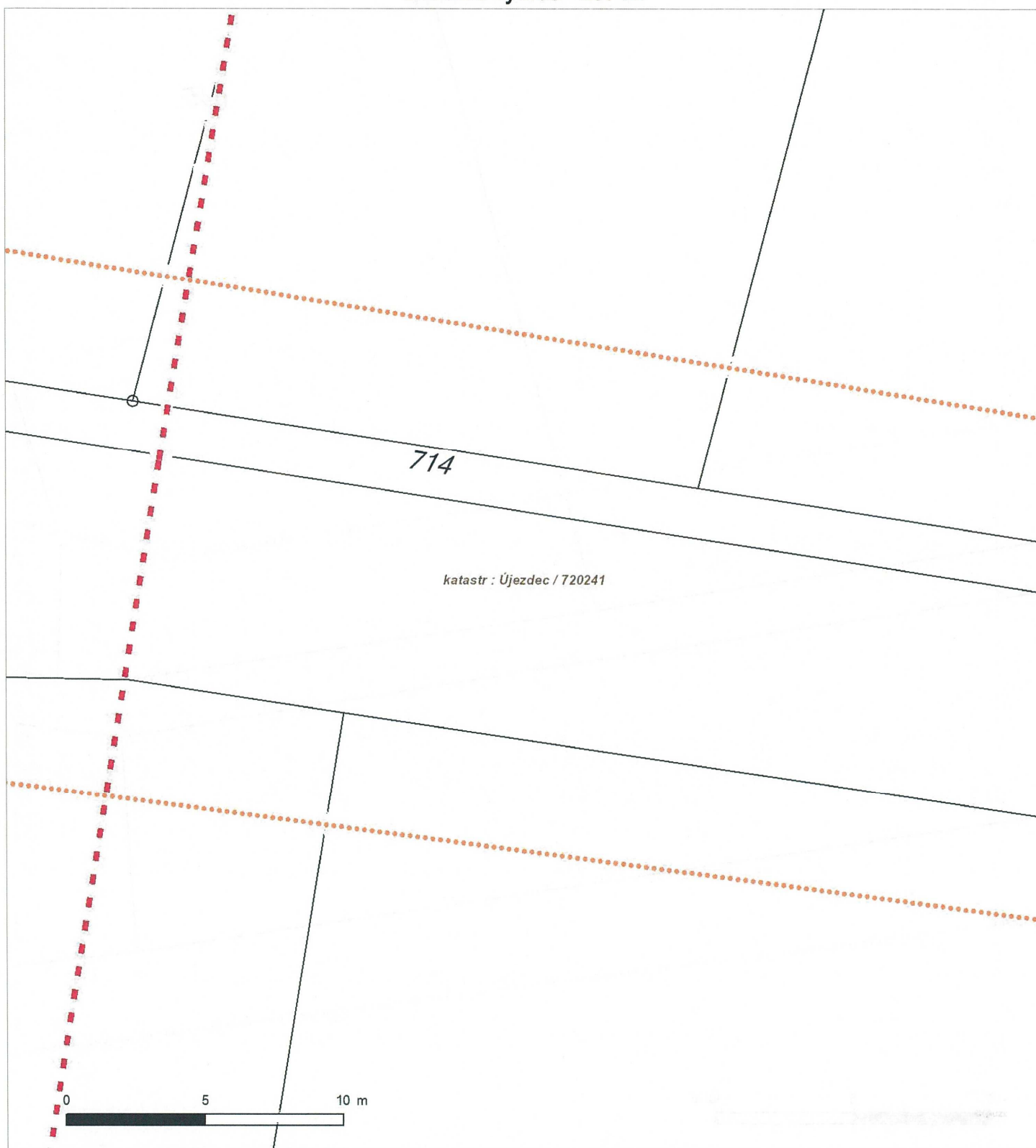


Není-li zobrazena katastrální mapa, zadejte žádost znovu. Katastrální mapa je generována prostřednictvím externí WMS služby, jejíž provoz nezajišťuje společnost ČEZ Distribuce, a. s.

Platí pouze se sdělením číslo 0100936001.

Zakreslené polohy zařízení v příloze jsou pouze informativní.

Situační výkres - list 12



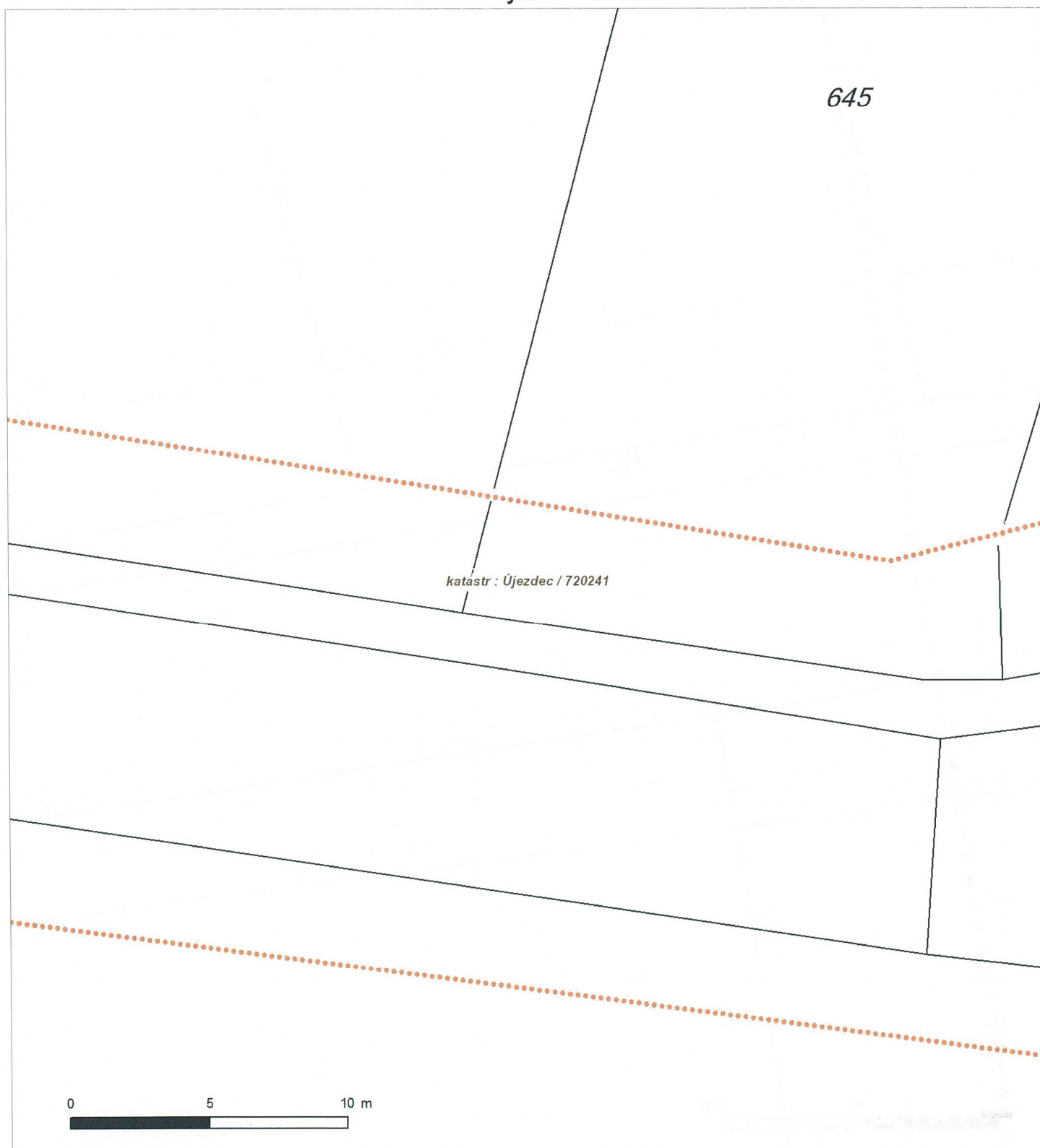
Není-li zobrazena katastrální mapa, zadejte žádost znovu. Katastrální mapa je generována prostřednictvím externí WMS služby, jejíž provoz nezajišťuje společnost ČEZ Distribuce, a. s.



Platí pouze se sdělením číslo 0100936001.

Zakreslené polohy zařízení v příloze jsou pouze informativní.

Situační výkres - list 13

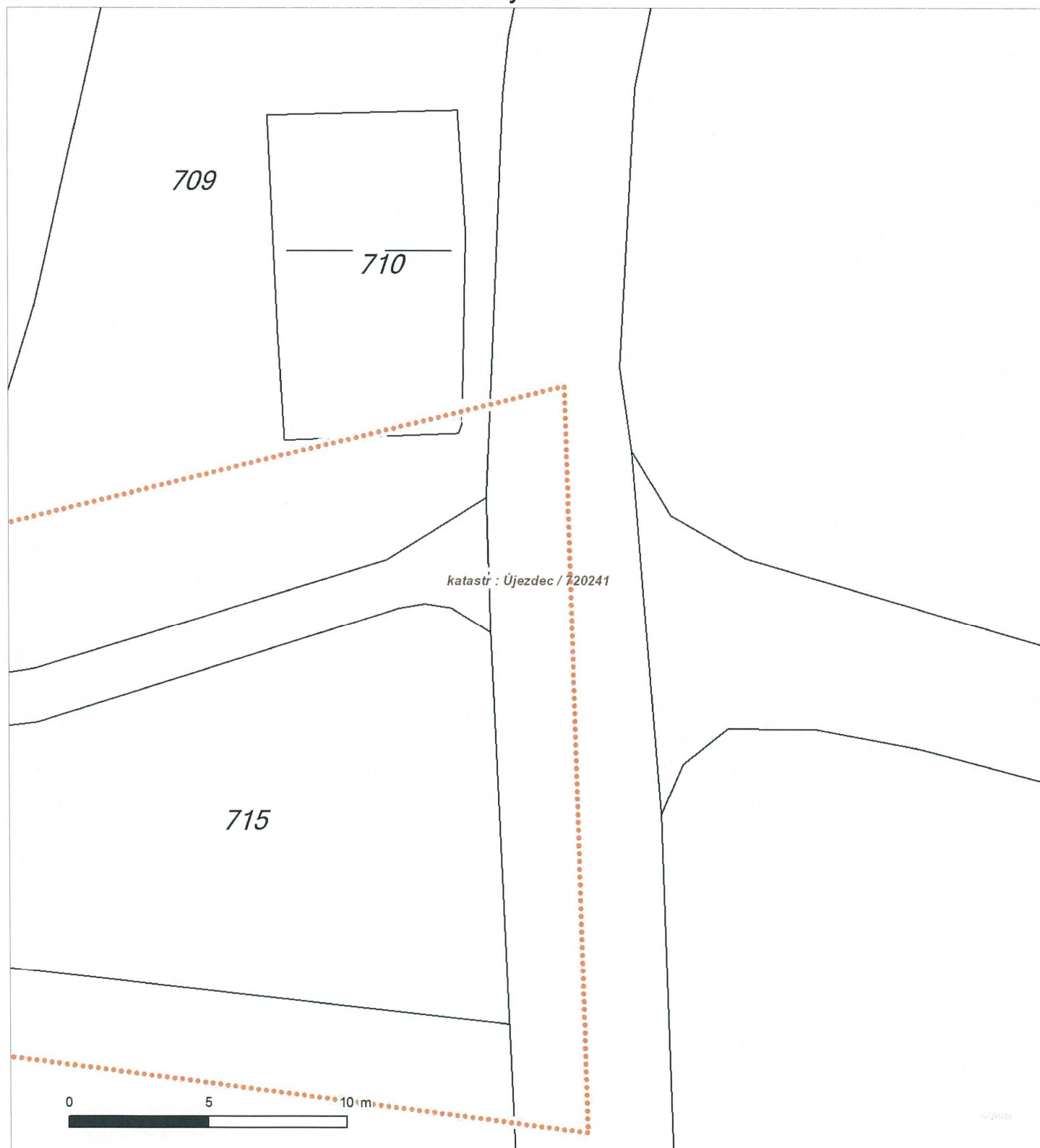


Není-li zobrazena katastrální mapa, zadejte žádost znovu. Katastrální mapa je generována prostřednictvím externí WMS služby, jejíž provoz nezajišťuje společnost ČEZ Distribuce, a. s.

Platí pouze se sdělením číslo 0100936001.

Zakreslené polohy zařízení v příloze jsou pouze informativní.

Situační výkres - list 14



Není-li zobrazena katastrální mapa, zadejte žádost znovu. Katastrální mapa je generována prostřednictvím externí WMS služby, jejíž provoz nezajišťuje společnost ČEZ Distribuce, a. s.

PODMÍNKY PRO PROVÁDĚNÍ ČINNOSTÍ V OCHRANNÝCH PÁSMECH PODZEMNÍCH VEDENÍ

Ochranné pásmo podzemních vedení elektrizační soustavy do 110 kV včetně a vedení řídicí, měřicí a zabezpečovací techniky je stanoveno v § 46, odst. (5), Zák. č. 458/2000 Sb., tj. zákona o podmínkách podnikání a o výkonu státní správy v energetických odvětvích a o změně některých zákonů (energetický zákon), ve znění pozdějších předpisů (dále jen "energetický zákon"), a činí 1 metr po obou stranách krajního kabelu kabelové trasy, nad 110 kV činí 3 metry po obou stranách krajního kabelu.

V ochranném pásmu podzemního vedení je podle § 46 odst. (8) a (10) energetického zákona zakázáno:

- a) zřizovat bez souhlasu vlastníka těchto zařízení stavby či umisťovat konstrukce a jiná podobná zařízení, jakož i uskladňovat hořlavé a výbušné látky,
 - b) provádět bez souhlasu vlastníka zemní práce,
 - c) provádět činnosti, které by mohly ohrozit spolehlivost a bezpečnost provozu těchto zařízení nebo ohrozit život, zdraví či majetek osob,
 - d) provádět činnosti, které by znemožňovaly nebo podstatně znesnadňovaly přístup k těmto zařízením,
 - e) vysazovat trvalé porosty a přejíždět vedení těžkými mechanismy.
- Pokud stavba nebo stavební činnost zasahuje do ochranného pásma podzemního vedení, je třeba požádat o písemný souhlas vlastníka nebo provozovatele tohoto zařízení na základě § 46, odst. (8) a (11) energetického zákona.

V ochranných pásmech podzemních vedení je třeba dále dodržovat následující podmínky:

1. Dodavatel prací musí před zahájením prací zajistit vytýčení podzemního zařízení a prokazatelně seznámit pracovníky, jichž se to týká, s jejich polohou a upozornit na odchylky od výkresové dokumentace.
2. Výkopové práce do vzdálenosti 1 metr od osy (krajního) kabelu musí být prováděny ručně. V případě provedení sond (ručně) může být tato vzdálenost snížena na 0,5 metru.
3. Zemní práce musí být prováděny v souladu s ČSN 73 6133 Návrh a provádění zemního tělesa pozemních komunikací a při zemních pracích musí být dodrženo Nařízení vlády č. 591/2006 Sb., bližších minimálních požadavků na bezpečnost a ochranu zdraví při práci na staveništích.
4. Místa křížení a souběhy ostatních zařízení se zařízeními energetiky musí být vyprojektovány a provedeny zejména dle ČSN 73 6005, ČSN EN 50 341-1,2, ČSN EN 50341-3-19, ČSN EN 50423-1, ČSN 33 2000-5-52 a PNE 33 3302.
5. Dodavatel prací musí oznámit příslušnému provozovateli distribuční soustavy zahájení prací minimálně 3 pracovní dny předem.
6. Při potřebě přejíždění trasy podzemních vedení vozidly nebo mechanismy je třeba po dohodě s provozovatelem provést dodatečnou ochranu proti mechanickému poškození.
7. Je zakázáno manipulovat s obnaženými kabely pod napětím. Odkryté kabely musí být za vypnutého stavu řádně vyvěšeny, chráněny proti poškození a označeny výstražnou tabulkou dle ČSN ISO 3864.
8. Před záhozem kabelové trasy musí být provozovatel kabelu vyzván ke kontrole uložení. Pokud toto organizace provádějící zemní práce neprovede, vyhrazuje si provozovatel distribuční soustavy právo nechat inkriminované místo znovu odkryt.
9. Při záhozu musí být zemina pod kabely řádně udusána, kabely zapískovány a provedeno krytí proti mechanickému poškození.
10. Bez předchozího souhlasu je zakázáno snižovat nebo zvyšovat vrstvu zeminy nad kabelem.
11. Každé poškození zařízení provozovatele distribuční soustavy musí být okamžitě nahlášeno na Kontaktní bezplatnou linku ČEZ Distribuce 800 850 860, která je Vám k dispozici 24 hodin denně, 7 dní v týdnu.
12. Ukončení stavby musí být neprodleně ohlášeno příslušnému provoznímu útvaru.
13. Po dokončení stavby provozovatel distribuční soustavy nesouhlasí s vyhlášením ochranného pásma nových rozvodů, které jsou budovány, protože se již jedná o práce v ochranném pásmu zařízení provozovatele distribuční soustavy. Případné opravy nebo rekonstrukce na svém zařízení nebude provozovatel distribuční soustavy provádět na výjimku z ochranného pásma nebo na základě souhlasu s činnostmi v tomto pásmu.

Případné nedodržení uvedených podmínek bude řešeno příslušným stavebním úřadem nebo nahlášeno Energetickému regulačnímu úřadu jako správní delikt ve smyslu příslušného ustanovení energetického zákona spočívající v porušení zákazu provádět činnosti v ochranných pásmech dle § 46 uvedeného zákona.



PODMÍNKY PRO PROVÁDĚNÍ ČINNOSTÍ V OCHRANNÝCH PÁSMECH NADZEMNÍCH VEDENÍ

Ochranné pásmo nadzemního vedení podle § 46, odst. (3), Zák. č. 458/2000 Sb., tj. zákona o podmínkách podnikání a o výkonu státní správy v energetických odvětvích a o změně některých zákonů (energetický zákon), ve znění pozdějších předpisů (dále jen "energetický zákon") je souvislý prostor vymezený svislými rovinami vedenými po obou stranách vedení ve vodorovné vzdálenosti měřené kolmo na vedení, které činí od krajního vodiče vedení na obě jeho strany:

- a) u napětí nad 1 kV a do 35 kV včetně
 - pro vodiče bez izolace 7 metrů (resp. 10 metrů u zařízení postaveného do 31. 12. 1994, vyjma lesních průseků, kde rozsah ochranného pásma i do uvedeného data činí 7 metrů),
 - pro vodiče s izolací základní 2 metry,
 - pro závěsná kabelová vedení 1 metr;
- b) u napětí nad 35 kV do 110 kV včetně
 - pro vodiče bez izolace 12 metrů (resp. 15 metrů u zařízení postaveného do 31. 12. 1994).
 - pro vodiče s izolací základní 5 metrů

Poznámka: Nadzemní vedení nízkého napětí (do 1 kV) není chráněno ochranným pásmem.

Při činnostech prováděných v jeho blízkosti (práce v blízkosti) je nutné dodržet vzdálenosti dané ČSN EN 50110-1 ed. 2.

V ochranném pásmu nadzemního vedení je podle § 46 odst. (8) a (9) energetického zákona zakázáno:

1. zřizovat bez souhlasu vlastníka těchto zařízení stavby či umisťovat konstrukce a jiná podobná zařízení, jakož i uskladňovat hořlavé a výbušné látky,
 2. provádět bez souhlasu vlastníka zemní práce,
 3. provádět činnosti, které by mohly ohrozit spolehlivost a bezpečnost provozu těchto zařízení nebo ohrozit život, zdraví či majetek osob,
 4. provádět činnosti, které by znemožňovaly nebo podstatně znesnadňovaly přístup k těmto zařízením,
 5. vysazovat chmelnice a nechávat růst porosty nad výšku 3 metry.
- Pokud stavba nebo stavební činnost zasahuje do ochranného pásma nadzemního vedení, je třeba požádat o písemný souhlas vlastníka nebo provozovatele tohoto zařízení na základě § 46, odst. (8) a (11) energetického zákona.

V ochranných pásmech nadzemních vedení je třeba dále dodržovat následující podmínky:

1. Při pohybu nebo pracích v blízkosti elektrického vedení vysokého napětí se nesmí osoby, předměty, prostředky nemající povahu jeřábu přiblížit k živým částem - vodičům blíže než 2 metry (dle ČSN EN 50110-1).
2. Jeřáby a jim podobná zařízení musí být umístěny tak, aby v kterékoli poloze byly všechny jejich části mimo ochranné pásmo vedení, a musí být zamezeno vymrštění lana.
3. Je zakázáno stavět budovy nebo jiné objekty v ochranných pásmech nadzemních vedení vysokého napětí.
4. Je zakázáno, provádět veškeré pozemní práce, při kterých by byla narušena stabilita podpěrných bodů - sloupů nebo stožárů.
5. Je zakázáno upevňovat antény, reklamy, ukazatele apod. pod, přes nebo přímo na stožáry elektrického vedení.
6. Dodavatel prací musí prokazatelně seznámit své pracovníky, jichž se to týká s ČSN EN 50110-1.
7. Pokud není možné dodržet body č. 1 až 4, je možné požádat příslušný provozní útvar provozovatele distribuční soustavy o další řešení (zajištění odborného dohledu pracovníka s elektrotechnickou kvalifikací dle Vyhlášky č. 50/1978 Sb., vypnutí a zajištění zařízení, zaizolování živých částí apod.), pokud nejsou tyto podmínky již součástí jiného vyjádření ke konkrétní stavbě.
8. V případě požadavku na vypnutí zařízení po nezbytnou dobu provádění prací je nutné požádat minimálně 2 měsíce před požadovaným termínem. V případě vedení nízkého napětí je možné též požádat o zaizolování částí vedení.

Případné nedodržení uvedených podmínek bude řešeno příslušným stavebním úřadem nebo nahlášeno Energetickému regulačnímu úřadu jako správní delikt ve smyslu příslušného ustanovení energetického zákona, spočívající v porušení zákazu provádět činnosti v ochranných pásmech dle § 46 uvedeného zákona.

PODMÍNKY PRO PROVÁDĚNÍ ČINNOSTÍ V OCHRANNÝCH PÁSMECH ELEKTRICKÝCH STANIC

Ochranné pásmo elektrické stanice je stanoveno v § 46, odst. (6), Zák. č. 458/2000 Sb., tj. zákona o podmínkách podnikání a o výkonu státní správy v energetických odvětvích a o změně některých zákonů (energetický zákon), ve znění pozdějších předpisů (dále jen "energetický zákon") a je vymezeno svislými rovinami vedenými ve vodorovné vzdálenosti:

- a) u venkovních el. stanic a dále stanic s napětím větším než 52 kV v budovách 20 metrů od oplocení nebo od vnějšího líce obvodového zdiva,
- b) u stožárových elektrických stanic a věžových stanic s venkovním přívodem s převodem napětí z úrovně nad 1 kV a menší než 52 kV na úroveň nízkého napětí 7 m od vnější hrany půdorysu stanice ve všech směrech,
- c) u kompaktních a zděných el. stanic s převodem napětí z úrovně nad 1 kV a menší než 52 kV na úroveň nízkého napětí 2 metry od vnějšího pláště stanice ve všech směrech,
- d) u vestavěných el. stanic 1 metr od obestavění.

V ochranném pásmu elektrické stanice je podle § 46 odst. (8) a (10) energetického zákona zakázáno:

- 1. zřizovat bez souhlasu vlastníka těchto zařízení stavby či umisťovat konstrukce a jiná podobná zařízení, jakož i uskladňovat hořlavé a výbušné látky,
- 2. provádět bez souhlasu vlastníka zemní práce,
- 3. provádět činnosti, které by mohly ohrozit spolehlivost a bezpečnost provozu těchto zařízení nebo ohrozit život, zdraví či majetek osob,
- 4. provádět činnosti, které by znemožňovaly nebo podstatně znesnadňovaly přístup k těmto zařízením.

Pokud stavba nebo stavební činnost zasahuje do ochranného pásma elektrické stanice, je třeba požádat o písemný souhlas vlastníka nebo provozovatele tohoto zařízení na základě § 46, odst. (8) a (11) energetického zákona.

V ochranném pásmu elektrické stanice je dále zakázáno provádět činnosti, které by mohly mít za následek ohrožení bezpečnosti a spolehlivosti provozu stanice nebo zmenšující či podstatně znesnadňující její obsluhu a údržbu a to zejména:

- 5. provádět výkopové práce ohrožující zaústění podzemních vedení vysokého a nízkého napětí nebo stabilitu stavební části el. stanice (viz podmínky pro činnosti v ochranných pásmech podzemního vedení),
- 6. skladovat či umisťovat předměty bránící přístupu do elektrické stanice nebo k rozvaděčům vysokého nebo nízkého napětí,
- 7. umisťovat antény, reklamy, ukazatele apod.,
- 8. zřizovat oplocení, které by znemožnilo obsluhu el. stanice.

Případné nedodržení uvedených podmínek bude řešeno příslušným stavebním úřadem nebo nahlášeno Energetickému regulačnímu úřadu jako správní delikt ve smyslu příslušného ustanovení energetického zákona spočívající v porušení zákazu provádět činnosti v ochranných pásmech dle § 46 uvedeného zákona.

Agroprojekce Litomyšl spol. s r.o.
Rokycanova 114 / IV
Vysoké Mýto
56601 VYSOKÉ MÝTO



VÁŠ DOPIS ZNAČKY / ZE DNE

/

NAŠE ZNAČKA

001100778265

VYŘIZUJE / LINKA

MÍSTO ODESLÁNÍ / DNE

Kolín 30. 10. 2018

Souhlas s umístěním stavby a s prováděním činností v ochranném pásmu elektrického zařízení

Vážená paní, vážený pane,

dovolte nám, abychom reagovali na Vaši žádost ze dne 4. 10. 2018, ve které nás žádáte o vydání stanoviska ke stavbě a provádění souvisejících činností v ochranném pásmu el. zařízení v našem majetku.

Ze zaslaných podkladů je zřejmé, že stavba:

1. Investor: ČR-Státní pozem. úřad, pob. Kutná Hora, Benešova 97, 284 01
2. Název stavby: Protipovodňová ochrana obce Petrovice I – Újezdec - cesta
3. Parc. číslo: 663, 689, 706, 709, 714, 737 Kat. území: Újezdec
4. Předložené podklady: žádost, situační plánec
5. Číslo „Sdělení o existenci energetického zařízení v majetku DSO“: nedodáno

a s ní související činnosti zasahují do ochranných pásem zařízení:

- nadzemní vedení 22kV linky VN2680 ČÁSTI (dále jen VN) v rozsahu ochranného pásma 10m na každou stranu od krajního vodiče nadzemního vedení,

které je v majetku naší společnosti.

Sdělujeme Vám, že udělujeme souhlas s umístěním výše uvedené stavby a s prováděním činností zasahující do ochranného pásma předmětného el. zařízení.

Povoleny činnosti:

1 – stavební práce	2 – zemní práce	3 – kácení a prořez
4 - umístění stavby	5 – skladování hořlavin	6 – skladování výbušnin

(nehodící se škrtněte)

Platnost tohoto souhlasu je vázána na dodržení následujících podmínek:

1. Podmínkou pro zahájení činností v ochranném pásmu je platné „Sdělení o existenci energetického zařízení v majetku společnosti ČEZ Distribuce, a. s.“, v daném zájmovém území tohoto souhlasu a dodržení podmínek uvedených v tomto vyjádření.

ČEZ Distribuce, a. s.

Děčín, Děčín IV-Podmokly, Teplická 874/8, PSČ 405 02 | Kontaktní bezplatná linka
ČEZ Distribuce: 800 850 860 (hlášení poruch, distribuční požadavky, informace),
e-mail: info@cezdistribuce.cz, www.cezdistribuce.cz | IČ: 24729035, DIČ: CZ24729035 |
zapsaná v obch. rejstříku vedeném Krajským soudem v Ústí nad Labem, sp. zn. B 2145 |
zasílací adresa: ČEZ Distribuce, a. s., Plzeň, Guldenerova 2577/19, PSČ 326 00

2. Souběhy a křižovatky s elektrickými vedeními musí být provedeny v souladu s platnými normami a předpisy, zejména s ČSN EN 50110-1, ČSN EN 50423-3, PNE 33 0000-6 a PNE 33 3301, ČSN EN 50341-3 pro venkovní vedení VN, ČSN 33 2000-5-52 a PNE 34 1050 pro kabelová vedení a ČSN 73 6005 o prostorovém uspořádání sítí technického vybavení. V případě nedodržení ČSN 73 6005, ČSN 33 2000-5-52 a PNE 34 1050 pro kabelová vedení, bude zajištěno přeložení distribučního zařízení v souladu s ust. § 47, zákona 458/2000 Sb na náklady toho, kdo přeložku vyvolá.
3. Umístění stavby a provádění činností v ochranném pásmu elektrického zařízení bude prováděno podle dodané projektové dokumentace.
4. Oplocení v prostoru ochranného pásma nebude vyšší než 2 metry (bude provedeno oplocení, po kterém nelze chodit). Vodivé oplocení v ochranném pásmu VN 22kV bude samostatně uzemněno. V případě výstavby oplocení, dojde-li k zaplacení zařízení distribuční soustavy, stavebník vybuduje v oplocení plotovou vjezdovou bránu (min. šířky 4 metry). Oplocení bude provedeno tak, aby k zařízení distribuční soustavy byl zajištěn nepřetržitý přístup pro pracovníky a vozidla spol. ČEZ Distribuce, a. s. (plotovou vjezdovou bránu zajistit uzamykacím systémem spol. ČEZ Distribuce, a.s.). Veškeré části vedení, přípojek musejí být přístupné.
5. Zemní práce musí být vedeny ve vzdálenosti od základů podpěrných bodů stávajícího nadzemního vedení VN 22 kV tak, aby nedošlo ke snížení jejich stability nebo poškození uzemnění a k porušení manipulačního prostoru.
6. V ochranném pásmu el. vedení nebude vysazena doprovodná zeleň – porosty přesahující (i časem) výšku 3m!
7. V ochranném pásmu nadzemního vedení VN 22kV nesmí být skladovány žádné výbušné a hořlavé látky!
8. Ochranné pásmo vedení VN bude po celou dobu stavby označeno výstražnou cedulí „POZOR – ochranné pásmo vedení VN“ z obou stran možného vjezdu do tohoto pásma.
9. Žadatel odpovídá za to, že všechny práce a činnosti budou prováděny v souladu s ČSN EN 50 110-1, PNE 33 0000-6 a vyhláškou ČÚBP a ČBÚ č.50/1978 Sb.
10. Jakákoliv poškození nebo mimořádné události, způsobené na elektrickém zařízení stavebníkem, musí být neprodleně oznámeny na poruchovou linku 800 850 860 a budou opraveny na náklady viníka. Zahrnutí poškozených míst může být provedeno pouze po souhlasu vydaném naší společností.
11. Umístěním stavby nesmí dojít ke ztížení přístupu našich pracovníků a pracovníků námi pověřených firem k našemu zařízení.
12. Při realizaci stavby nesmí dojít v žádném případě k nebezpečnému přiblížení osob, věcí, zařízení nebo mechanismů a strojů k živým částem pod napětím tj. musí být dodržena minimální vzdálenost 2 m od vodičů dle ČSN EN 50110-1. V případě, že nebude možné tuto vzdálenost dodržet, je žadatel povinen požádat o vypnutí předmětného vedení.
13. Pracovníci provádějící práce budou prokazatelně poučeni o nebezpečí, které hrozí při nedodržení bezpečnostních předpisů.
14. S ohledem k provádění prací v ochranném pásmu upozorňujeme na možnost nebezpečných vlivů od elektrického zařízení. Opatření proti těmto vlivům je na straně

zhotovitele výše uvedené stavby. ČEZ Distribuce, a. s., nepřevzme žádnou zodpovědnost za případné škody, které vzniknou stavebníkovi následkem poruchy nebo havárie elektrického zařízení za nepředvídaných okolností nebo nedodržením výše uvedených podmínek.

15. Při případné úpravě povrchu v ochranném pásmu vedení nesmí dojít ke změně výškové nivelity země oproti současnému stavu.
16. Musí být dodrženy Podmínky pro práce v ochranných pásmech vedení, které jsou přílohou tohoto souhlasu.
17. Jakékoliv události mající vliv na provoz předmětných vedení musí být neprodleně oznámeny na linku 800 850 860 nebo včas oznámeny naší společností.
18. Výjimka z OP se nevztahuje na zařízení ČEZ ICT Services, a. s.


Při dotčení nemovitosti DSO- V případě souhlasu se stavbou umístěnou na nemovitostech ČEZ Distribuce a vydáním příslušných povolení od stavebního úřadu je žadatel povinen, vypořádat užívací vztah k dotčeným nemovitostem to před započítím stavby.

Souhlas s prováděním činností související se zřízením (výstavbou) výše uvedené stavby končí dnem vydání kolaudačního rozhodnutí.

Provozovatel si vyhrazuje právo odvolat souhlas kdykoli, pokud zjistí, že podmínky stanovené v tomto „Souhlasu s umístěním stavby a s prováděním činností v ochranném pásmu elektrického zařízení“ nejsou dodrženy. Pokud zjištěné nedostatky nebyly odstraněny ani na základě písemné výzvy ve stanoveném termínu, je žadatel povinen uvést ochranné pásmo do původního stavu a zdržet se provozování jakékoli činnosti, kterou zákon výslovně zakazuje.

Tento souhlas pozbývá platnosti, nebude-li stavba zahájena do 1 roku od udělení souhlasu a netýká se zajištění dodávky elektřiny pro danou stavbu.

S pozdravem



Vedoucí oddělení SEM Sítě
ČEZ Distribuce, a.s.

Příloha:

1. Podmínky pro provádění činností v OP nadzemních vedení
 2. ~~Podmínky pro provádění činností v OP podzemních vedení~~
 3. ~~Podmínky pro provádění činností v OP elektrických stanic~~
- (nehodící se škrtněte)

Podmínky pro provádění činností v ochranných pásmech nadzemních vedení

Ochranné pásmo nadzemního vedení podle § 46, odst. (3), Zák. č. 458/2000 Sb., tj. zákona o podmínkách podnikání a o výkonu státní správy v energetických odvětvích a o změně některých zákonů (energetický zákon), ve znění pozdějších předpisů (dále jen „energetický zákon“) je souvislý prostor vymezený svislými rovinami vedenými po obou stranách vedení ve vodorovné vzdálenosti měřené kolmo na vedení, které činí od krajního vodiče vedení na obě jeho strany:

- a) u napětí nad 1 kV a do 35 kV včetně
 - pro vodiče bez izolace 7 metrů (resp. 10 metrů u zařízení postaveného do 31. 12. 1994, vyjma lesních průseků, kde rozsah ochranného pásma i do uvedeného data činí 7 metrů),
 - pro vodiče s izolací základní 2 metry,
 - pro závěsná kabelová vedení 1 metr;
- b) u napětí nad 35 kV do 110 kV včetně
 - pro vodiče bez izolace 12 metrů (resp. 15 metrů u zařízení postaveného do 31. 12. 1994).
 - pro vodiče s izolací základní 5 metrů

Poznámka: Nadzemní vedení nízkého napětí (do 1 kV) není chráněno ochranným pásmem.

Při činnostech prováděných v jeho blízkosti (práce v blízkosti) je nutné dodržet vzdálenosti dané ČSN EN 50110-1 ed. 2.

V ochranném pásmu nadzemního vedení je podle § 46 odst. (8) a (9) energetického zákona zakázáno:


1. zřizovat bez souhlasu vlastníka těchto zařízení stavby či umisťovat konstrukce a jiná podobná zařízení, jakož i uskláňovat hořlavé a výbušné látky,
2. provádět bez souhlasu vlastníka zemní práce,
3. provádět činnosti, které by mohly ohrozit spolehlivost a bezpečnost provozu těchto zařízení nebo ohrozit život, zdraví či majetek osob,
4. provádět činnosti, které by znemožňovaly nebo podstatně znesnadňovaly přístup k těmto zařízením,
5. vysazovat chmelnice a nechávat růst porosty nad výšku 3 metry.

Pokud stavba nebo stavební činnost zasahuje do ochranného pásma nadzemního vedení, je třeba požádat o písemný souhlas vlastníka nebo provozovatele tohoto zařízení na základě § 46, odst. (8) a (11) energetického zákona.

V ochranných pásmech nadzemních vedení je třeba dále dodržovat následující podmínky:

1. Při pohybu nebo pracích v blízkosti elektrického vedení vysokého napětí se nesmí osoby, předměty, prostředky nemající povahu jeřábu přiblížit k živým částem – vodičům blíže než 2 metry (dle ČSN EN 50110-1).
2. Jeřáby a jim podobná zařízení musí být umístěny tak, aby v kterékoli poloze byly všechny jejich části mimo ochranné pásmo vedení, a musí být zamezeno vymrštění lana.
3. Je zakázáno stavět budovy nebo jiné objekty v ochranných pásmech nadzemních vedení vysokého napětí.
4. Je zakázáno, provádět veškeré pozemní práce, při kterých by byla narušena stabilita podpěrných bodů – sloupů nebo stožárů.
5. Je zakázáno upevňovat antény, reklamy, ukazatele apod. pod, přes nebo přímo na stožáry elektrického vedení.
6. Dodavatel prací musí prokazatelně seznámit své pracovníky, jichž se to týká s ČSN EN 50110-1.
7. Pokud není možné dodržet body č. 1 až 4, je možné požádat příslušný provozní útvar provozovatele distribuční soustavy o další řešení (zajištění odborného dohledu pracovníka s elektrotechnickou kvalifikací dle Vyhlášky č. 50/1978 Sb., vypnutí a zajištění zařízení, zaizolování živých částí apod.), pokud nejsou tyto podmínky již součástí jiného vyjádření ke konkrétní stavbě.
8. V případě požadavku na vypnutí zařízení po nezbytnou dobu provádění prací je nutné požádat minimálně 2 měsíce před požadovaným termínem. V případě vedení nízkého napětí je možné též požádat o zaizolování části vedení.

Případné nedodržení uvedených podmínek bude řešeno příslušným stavebním úřadem nebo nahlášeno Energetickému regulačnímu úřadu jako správní delikt ve smyslu příslušného ustanovení energetického zákona, spočívající v porušení zákazu provádět činnosti v ochranných pásmech dle § 46 uvedeného zákona.



ŽADATELAgroprojekce Litomyšl

NAŠE ZNAČKA

0200763037

VYŘIZUJE / LINKA

VYŘÍZENO DNE

06.06.2018

Sdělení o existenci komunikačního vedení společnosti Telco Pro Services, a. s.Název akce: **Vodohospodářská opatření Újezdec**Účel: **Stavební řízení**

Vážený zákazníku,
dovolujeme si reagovat na Vaši žádost číslo 0200763037 ze dne 06.06.2018, která se týkala sdělení o existenci komunikačního zařízení na Vámi určeném zájmovém území.

Dle vědomí společnosti Telco Pro Services, a. s., se na Vámi vymezeném zájmovém území:
nenachází komunikační zařízení v majetku společnosti Telco Pro Services, a. s.

Zároveň si Vás dovolujeme upozornit, že není vyloučeno, že se ve Vámi vymezeném zájmovém území nachází jiné zařízení, které není v majetku společnosti Telco Pro Services, a. s.

Toto sdělení je platné do 06.06.2019.

V souvislosti s výše uvedeným si Vás dovolujeme upozornit, že sdělení o existenci či neexistenci sítí představuje skutečnosti tvořící obchodní tajemství společnosti Telco Pro Services, a. s. Poskytnuté informace jsou dále také důvěrnými informacemi společnosti Telco Pro Services, a. s. Z výše uvedených důvodů si Vás proto společnost Telco Pro Services, a. s., dovoluje upozornit, že s poskytnutými informacemi je potřeba nakládat dle platných právních předpisů, v opačném případě se vystavujete postihu ve smyslu platné právní úpravy. V této souvislosti si Vás dovolujeme rovněž upozornit, že požadované informace nesmí být předány, sděleny, využity, zpřístupněny, či jiným způsobem postoupeny na jakoukoli třetí osobu bez předchozího prokazatelného souhlasu společnosti Telco Pro Services, a. s. Informace o existenci sítí mohou být využity pouze pro účel, pro který byly vyžádány.


S pozdravem


Telco Pro Services, a. s.**Přílohy**

Situační výkres zájmového území

Telco Pro Services, a. s.

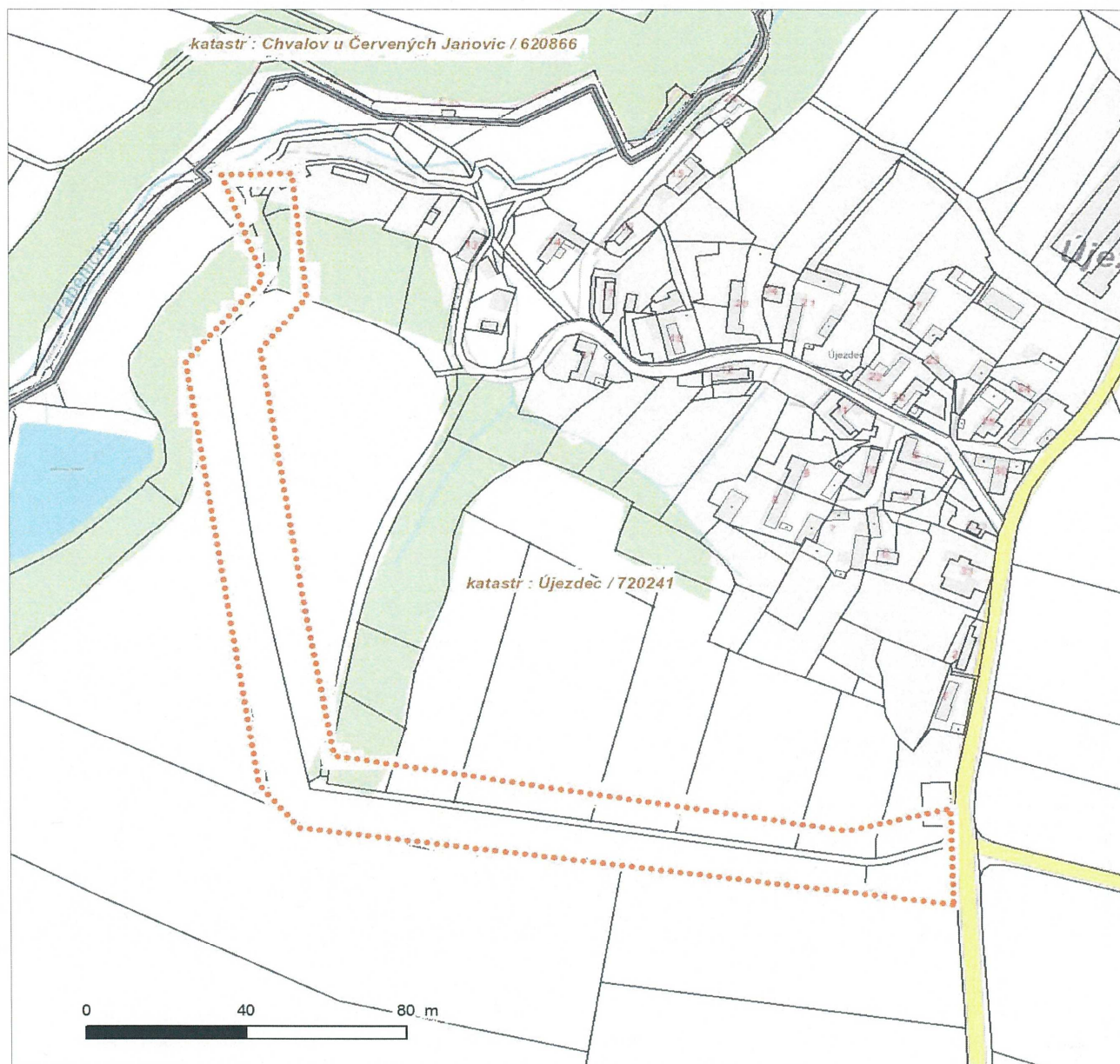
Duhová 1531/3, 140 00 Praha 4 | tel.: 841 842 843 | IČ: 29148278, DIČ: CZ29148278
e-mail: servicedesk@cez.cz, www.cez.cz/tps | zapsána v obchodním rejstříku vedeném
Městským soudem v Praze, oddíl B, vložka 18830



Platí pouze se sdělením číslo 0200763037.

Zakreslené polohy zařízení v příloze jsou pouze informativní.

Situační výkres zájmového území



LEGENDA

- | | |
|---------------------------|-----------------------------|
| Nadzemní optické vedení | Radioreléový spoj vzduch |
| Podzemní optické vedení | Zájmové území |
| Nadzemní metalické vedení | Hranice katastrálního území |
| Podzemní metalické vedení | |



Vodohospodářská společnost
Vrchlice-Maleč, a.s.

Ku Ptáku 387
284 01 Kutná Hora
tel. + 420 327 588 111
info@vhskh.cz
www.vhskh.cz

Agroprojekce Litomyšl, spol. s.r.o.
Tomáš Hrdonka
Rokycanova 114
56601 Vysoké Mýto

č.j.: 0385/18/TPČ

Vyřizuje: [REDACTED]

V Kutné Hoře dne 26.06.2018

Věc: Vodohospodářská opatření Újezdec

Stupeň PD: situace
Projektant: Agroprojekce Litomyšl spol.s.r.o., Rokycanova 114/IV,
566 01 Vysoké Mýto
Číslo projektu: bez čísla, situace je součástí vyjádření
Investor: ČR - Státní pozemkový úřad
pobočka Kutná Hora

Vodohospodářské společnosti Vrchlice – Maleč, a.s., se sídlem v Kutné Hoře, byla doručena žádost o vyjádření ke stavbě: „Vodohospodářská opatření Újezdec“, na pozemcích p.č. 663, 714, 689, 706 v k.ú. Újezdec.

Na základě předložené žádosti o vyjádření vydává Vodohospodářská společnost Vrchlice-Maleč, a.s. toto stanovisko:


Vodohospodářská společnost Vrchlice – Maleč, a.s. v zájmovém území nevlastní ani neprovozuje vodovod a kanalizaci pro veřejnou potřebu.

Z výše uvedeného důvodu nemá Vodohospodářská společnost Vrchlice – Maleč, a.s. k plánované stavbě připomínky.

Platnost tohoto vyjádření je jeden rok ode dne vydání.

Přílohy:

grafické (počet: 0)



Vedoucí TPC

Vodohospodářská společnost Vrchlice – Maleč, a.s



Váš dopis zn.:
 Ze dne: 6. 6. 2018
 Naše značka: SPU 271118/2018
 Spisová zn.: SZ SPU 271118/2018

Vyřizuje.: 
 Tel.: 
 ID DS: 249pers
 E-mail: l.hollmann@spucr.cz

AGROPROJEKCE Litomyšl, spol. s r. o.
 Tomáš Hrdonka
 Rokycanova 114/IV
 566 01 Vysoké Mýto

DS

Datum: 22. 6. 2018

Počet listů: 1
 Počet příloh/listů: 0

Vodohospodářská opatření Újezdec - vyjádření

Dne 6. 6. 2018 jsme od Vás obdrželi žádost o vyjádření k projektové dokumentaci, jejímž zadavatelem je SPÚ, Krajský pozemkový úřad pro Středočeský kraj a hl. město Praha, Pobočka Kutná Hora, kterou v současné době zpracováváte, se záměrem realizace vodohospodářského opatření umístěného na pozemcích p. č. 663, 714, 689, 706 v k. ú. Újezdec.

K výše uvedenému Vám sdělujeme následující:



V řešeném území výše uvedeného záměru se **nenachází** stavby vodních děl – hlavní odvodňovací zařízení (HOZ) ve vlastnictví státu a v příslušnosti hospodařit Státního pozemkového úřadu (SPÚ).

Pro informaci sdělujeme, že se v zájmovém území může nacházet podrobné odvodňovací zařízení, které je příslušenstvím pozemků.

Dostupné podklady - údaje o POZ (investicích do půdy za účelem zlepšení půdní úrodnosti) jsou neaktualizovanými historickými daty, která pořídila Zemědělská vodohospodářská správa digitalizací analogových map 1 : 10 000. Vzhledem k tomu, že neexistuje evidence meliorací (odvodnění a závlah) a jejich následných změn (zrušení, rozšíření) od doby pořízení těchto dat (zákresy do map provedeny v 90. letech, jejich následná digitalizace proběhla přibližně v letech 2003-2007), nemusí proto tato data odpovídat skutečnému rozsahu meliorací na jednotlivých pozemcích. Údaje jsou k dispozici ke stažení na Portálu farmáře (<http://eagri.cz/public/web/mze/farmer/LPIS/data-melioraci/>) ve formátu shp a jsou také zobrazeny v LPIS ve vrstvě LPIS/Životní prostředí/Nitrátová směrnice/Uložení hnojiv – detail/Meliorace.

Toto vyjádření je platné 5 let od data vydání, nedojde-li ke změně stavebního záměru nebo navrhovatele.

S pozdravem



 vedoucí oddělení VHS Hradec Králové
 Státního pozemkového úřadu

Ministerstvo obrany ČR
Sekce nakládání s majetkem
odbor ochrany územních zájmů
Tychonova 1, Praha 6, PSČ 160 01, datová schránka hjyaavk

Sp.zn. 5538/71558/2018-1150-OÚZ-PCE

Pardubice 25. září 2018

Výtisk jediný

Agroprojekce Litomyšl, spol. s r.o.
Rokycanova 14/IV

566 01 Vysoké Mýto

Závazné stanovisko pro územní řízení, stavební řízení, vodoprávní řízení
Vodohospodářská opatření Újezdec, k.ú. Újezdec

Ministerstvo obrany ČR, Sekce nakládání s majetkem, odbor ochrany územních zájmů, oddělení ochrany územních zájmů Pardubice v souladu se zmocněním v § 175 odst. 1 zákona č. 183/2006 Sb., o územním plánování a stavebním řádu (stavební zákon), ve znění pozdějších předpisů (dále jen „stavební zákon“), jako věcně a místně příslušné ve smyslu zákona č. 222/1999 Sb., o zajišťování obrany České republiky, ve znění pozdějších předpisů (dále jen „zákon o zajišťování obrany ČR“), na teritoriu okresů České Budějovice, Český Krumlov, Havlíčkův Brod, Hradec Králové, Chrudim, Jablonec nad Nisou, Jičín, Jihlava, Jindřichův Hradec, Kolín, Kutná Hora, Liberec, Náchod, Pardubice, Pelhřimov, Rychnov nad Kněžnou, Semily, Svitavy, Tábor, Trutnov, Ústí nad Orlicí, Žďár nad Sázavou, a v souladu s Rozkazem ministra obrany č. 39/2011 - Zabezpečení výkonu působnosti MO ve věcech územního plánování a stavebního řádu, v platném znění, **vydává** ve smyslu § 4 odst. 2 písm. a) stavebního zákona pro potřeby vedeného řízení

souhlasné závazné stanovisko

k záměru tak, jak byl doložen v písemné a grafické dokumentaci.

Odůvodnění:

Ministerstvo obrany ČR v souladu se zmocněním v § 175 odst. 1 stavebního zákona, dle § 161 téhož zákona a zákona o zajišťování obrany ČR provedlo po obdržení vaší žádosti o vydání závazného stanoviska dotčeného orgánu vyhodnocení předloženého záměru, prověřilo evidenci technické infrastruktury v jeho vlastnictví. Ministerstvo obrany ČR neeviduje inženýrské sítě a podzemní telekomunikační vedení, které by byly s daným stavebním záměrem v kolizi.

Daný stavební záměr je lokalizován v územích vymezených Ministerstvem obrany ČR v souladu s § 175 stavebního zákona u stavebních úřadů. Tato vymezená území Ministerstva obrany ČR jsou shodná s údaji o území poskytovanými Ministerstvem obrany ČR pro ÚAP a jejich součástí jsou podrobné specifikace podmínek ve vymezeném území Ministerstva obrany ČR a zákonná určení. Po odborném vyhodnocení záměru Ministerstvo obrany ČR konstatuje, že předložený stavební záměr není v rozporu se zájmy Ministerstva obrany ČR a nekoliduje s ochranou zájmů Ministerstva obrany ČR (viz ÚAP - jev 102a, 119).

Realizace stavebního záměru provedená v souladu s předloženou projektovou dokumentací neohrozí naplnění veřejného zájmu na zajištění obrany a bezpečnosti státu.

Toto závazné stanovisko nenahrazuje stanovisko účastníka řízení, nebo sjednání smluvního vztahu, Agentury hospodaření s nemovitým majetkem, ředitele Odboru správy nemovitého majetku v případech, kdy je Ministerstvo obrany ČR účastníkem územního a stavebního řízení ve smyslu stavebního zákona jako vlastník nemovitosti (pozemků, stavby, případně jiného věcného práva) dotčených stavebním záměrem nebo vlastník nemovitostí sousedících (§ 52, § 85 a § 109 stavebního zákona). V případě podání žádosti o vydání stanoviska účastníka řízení nebo sjednání smluvního vztahu samostatně kontaktujte Agenturu hospodaření s nemovitým majetkem Ministerstva obrany ČR v souladu se zápisem na listu vlastnictví.

Toto závazné stanovisko Ministerstva obrany ČR je platné 2 roky a musí být vyžádáno znovu, nebude-li během této doby stavba zahájena nebo dojde-li ke změnám v umístění, výšce nebo rozsahu stavby.

Kontaktní osoba

řada

oddělení ochrany územních zájmů Pardubice

V další korespondenci, týkající se výše uvedené věci, uvádějte odkaz na sp.zn. 5538/71558/2018-1150-OÚZ-PCE tohoto závazného stanoviska Ministerstva obrany ČR.

Adresa pro doručování:

Ministerstvo obrany ČR,
Sekce nakládání s majetkem,
odbor ochrany územních zájmů,
oddělení ochrany územních zájmů Pardubice
Teplého 1899, 530 02 Pardubice
IČO: 60162694

- ditel územního odboru
rada

POLICIE ČESKÉ REPUBLIKY
Krajské ředitelství policie Středočeského kraje
Územní odbor Kutná Hora
Dopravní inspektorát
Na Náměti 421, 284 29 Kutná Hora

Č. j. KRPS-305020-1/ČJ-2018-010506

Kutná Hora 15. října 2018
Počet stran: 1

Agroprojekce Litomyšl, spol. s.r.o.
Rokycanova 114/IV
566 01 Vysoké Mýto

Závazné stanovisko k připojení polní cesty C3 k sil. III/33838

Krajské ředitelství policie Středočeského kraje, územní odbor, dopravní inspektorát Kutná Hora dle ustanovení § 10 odst. 4 písm. a) z. č. 13/1997Sb. o pozemních komunikacích ve znění pozdějších předpisů vydává


souhlas

s připojením uvedené polní cesty C3 k silnici III/33838 v k.ú. Újezdec za předpokladu, že budou splněny následující podmínky:

Vyhovující rozhledové podmínky musí být udržovány po celou dobu užívání sjezdu. V místě připojení polní cesty k silnici bude polní cesta upravena a zpevněna tak, aby nedocházelo k vynášení nečistot a vytékání povrchové vody na silnici. Polní cesta musí být v místě připojení k silnici v délce min. 20-ti metrů zpevněna. Připojení bude provedeno v šířce umožňující plynulé odbočení návrhových vozidel. V místě připojení polní cesty k silnici musí být instalovány směrové sloupky červené barvy Z11g. Souhlasíme se stanovením dle § 77 z. č. 361/2000 Sb. O povolení připojení požádejte místně příslušný silniční správní úřad.

Odůvodnění:

Vzhledem k tomu, že Policie České republiky, jakožto dotčený orgán vydávající závazné stanovisko, tímto závazným stanoviskem žadateli vyhověl a návrh při splnění výše uvedených podmínek odpovídá obecným požadavkům na bezpečnost a plynulost provozu na pozemních komunikacích, není nutné předmětné stanovisko odůvodňovat.



Posouzení napojení polní cesty C3:**Posouzení rozhledového trojúhelníku dle ČSN 73 61 01:****Napojení polní cesty C3 na silnici III. třídy č. 33838 Petrovice I - Újezdec**


Posouzení je provedeno na délku rozhledu pro zastavení vozidla Dz dle ČSN 73 6101.

Tato vzdálenost je ve směru Petrovice I při návrhové rychlosti 90 km/h a při sklonu komunikace -2% je **120 m** a v daném úseku **vyhovuje**.

Tato vzdálenost je ve směru Újezdec při návrhové rychlosti 90 km/h a při sklonu komunikace 2% je **120 m** a v daném úseku **vyhovuje**.

V plochách rozhledových trojúhelníků se nevyskytují žádné překážky.

U sjezdu budou osazeny červené kulaté směrové sloupky Z 11 a












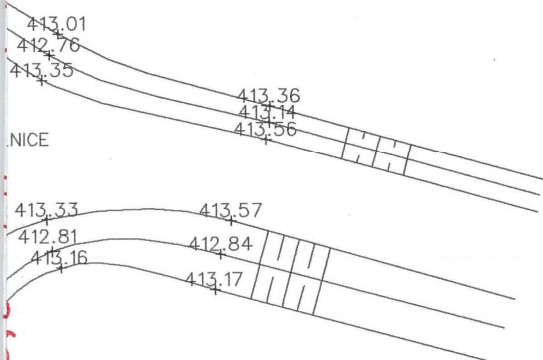
**NAPOJENÍ NA KOMUNIKACI
III. třídy č. 33838 PETROVICE I - ÚJEZDEC
ROZŠÍŘENÍ 41,00 m²
NAPOJENÍ DL. 22,8 m + ASF. EMULZNÍ ZÁLIVKA
KM 0,000 00**

**ODSTRANĚNÍ STÁV.
PROPUSTKU DN 400
KM 0,002 20**

**SMĚROVÉ SLOUPKY Z-II g
UMÍSTĚNÍ DLE TP 65**


LEGENDA:

-  NOVÝ NÁVRH
-  ROZHLEDOVÉ POMĚRY
-  OCHRANNÉ PÁSMO SILNICE
-  VODOVOD
-  VEDENÍ VN NADZEMNÍ
-  ODVODNĚNÍ (PŘEDPOKLAD)
-  KÁCENÍ
-  VÝSADBY
-  VRTÁNÉ SONDY



**PŘED ZAPOČETÍM PRACÍ NUTNO
VEŠKERÁ PODZEMNÍ VEDENÍ !**

**SOUŘADNICOVÝ SYSTÉM JTSK
VÝŠKOVÝ SYSTÉM BPV**

Vypracoval	Zodpovědný Projektant	Zodpovědný Zástupce	Kontrola	 ROKYCANOVA 114/IV VYSOKÉ MÝTO 566 01	
Kraj : Středočeský		PÚsRP : Čáslav			
OÚ : Petrovice I					
Investor : ČR – Státní pozemkový úřad, pobočka Kutná Hora					
Akce :				Stupeň :	DSP + DPS
Vodohospodářská opatření Újezdec				Datum :	10. 2018
				Formát :	5 A4
				Zak.číslo :	021 32/18
				Měřítko :	1:500
Obsah : Podrobná situace č.2				Příloha :	C.2.b.

Krajská správa a údržba silnic Středočeského kraje, příspěvková organizace
150 21 PRAHA 5, Zborovská 11

AGROPROJEKCE LITOMYŠL spol. s r.o.
 Rokycanova 114/IV
 566 01 Vysoké Mýto

Váš dopis značky/ze dne

Naše čj.

8601/18/KSUS/KHT/VYC

Vyřizuje/telefon

Kolín

14.11.2018

Věc: Vyjádření ke stavbě: **Vodohospodářská opatření Újezdec**

Krajská správa a údržba silnic Středočeského kraje jako správce a zároveň zástupce Středočeského kraje jako vlastníka nemovitostí – silnice II. a III. tříd – obdržela Vaši žádost o vyjádření k výše uvedené stavbě, při které dojde k vybudování odvodňovacího příkopu (SO – 01), průlehu (SO – 02) a polní cesty (SO – 03). Odvodňovací příkop a průleh budou zaústěny do Paběnického potoka. KSÚS se stavbou souhlasí za těchto podmínek:

- 1) Vzhledem k budování příčného žlabu v bezprostřední blízkosti silnice III/33838 budou práce na stavbě žlabu probíhat mimo období zimní údržby silnic, tedy mimo 1.11. – 31.3.
- 2) Při výstavbě budou odtěžená ornice a kmeny po kácení stromů uloženy na pozemky obce Petrovice I, přebytečná zemina, suť a pařezy na skládku AVE CZ v Čáslavi případně do lokality v k.ú. Močovice. Při odvozu a ukládání na pozemky nesmí být používány jiné než schválené sjezdy, nesmí docházet k přejíždění silničních příkopů podél silnic ve správě KSÚS. Při odvozu bude prováděn nepřetržitý úklid případných nečistot z komunikací, po kterých budou zemina a odpady dopravovány.
- 3) Povrch polní cesty bude plynule napojený na vozovku silnice III/33838. V místě napojení bude styčná spára zalita asfaltovou emulzní zálivkou. Dle PD bude povrch polní cesty z asfaltobetonu. V případě, že by došlo ke změně, KSÚS požaduje do vzdálenosti min. 20 m od napojení na silnici III/33838 povrch zpevněný - živичný povrch.
- 4) Při výstavbě polní cesty, navazující na silnici III/33838, dojde k rekonstrukci sjezdu. V současnosti je podél silnice vybudován příkop, který v místě sjezdu propojuje propustek. Od propustku příkop odvádí dešťové vody do nedalekého rybníčku. Při stavbě má být místo stávajícího propustku vybudován příčný žlab dle PD o průřezu cca 500 x 800 mm. Žlab musí zajišťovat propojení příkopu místo propustku. V případě, že by dno žlabu výškově neodpovídalo dnu příkopu, bude příkop prohlouben a vyspádován tak, aby byl zajištěn odvod dešťových vod do nedalekého rybníčku, a to nad hladinu vody v rybníčku. V případě, že by toto nešlo zajistit, bude v místě sjezdu vybudován propustek, použité roury budou o světlosti min. 40 cm, na obou koncích propustku budou zřízena šikmá čela z lomového kamene do betonu. Vlastníkem žlabu nebo propustku je vlastník připojené polní cesty a tento vlastník je povinen udržovat připojení a žlab nebo propustek v dobrém stavebním stavu a čistotě a žlab nebo propustek v průtočném stavu včetně příkopu až do jeho zaústění do rybníčku.
- 5) O povolení k úpravě napojení resp. zřízení sjezdu na silnici III/33838 požádá stavebník Městský úřad Kutná Hora, odbor dopravy a silničního hospodářství, a to po projednání a odsouhlasení Policie ČR, DI Kutná Hora.
- 6) Odvodnění polní cesty bude drenáží s vyústěním prvních cca 100 m do silničního příkopu, dalších cca 300 m do průlehu. Vzhledem k tomu, že na prvních 100 m polní cesty postupně stoupá její niveleta a že silniční příkop po několika metrech vyústí do nedalekého rybníčku, KSÚS souhlasí s vyústěním tohoto úseku drenáže do silničního příkopu. Průleh bude zaústěn do Paběnického potoka.

**Krajská správa a údržba silnic Středočeského kraje, příspěvková organizace
150 21 PRAHA 5, Zborovská 11**

- 2 -

- 7) Případné doplnění dopravního značení v místě připojení polní cesty na silnici III/33838 bude zajištěno na náklady investora. V případě, že bude potřeba instalovat jakékoliv dopravní značení i na silnici III/33838, bude toto dopravní značení instalováno na náklady investora stavby a v souladu se všemi současně platnými právními normami a technickými předpisy. Investor musí požádat MěÚ Kutná Hora, odbor dopravy o stanovení místní úpravy provozu na pozemní komunikaci, a to po projednání a odsouhlasení Policií ČR, DI Kutná Hora.
- 8) Skladování materiálu a odstavení mechanizace bude mimo silniční pozemky a komunikace ve správě KSÚS. Po celou dobu provádění stavebních prací bude prováděn nepřetržitý úklid případných nečistot ze silnic ve správě KSÚS.
- 9) V průběhu stavby zodpovídá stavebník za bezpečnost účastníků silničního provozu v místě provádění prací. Pokud dojde při stavbě k omezení provozu na silnici III/33838, požádá stavebník nebo zhotovitel stavby Městský úřad Kutná Hora, odbor dopravy a silničního hospodářství o stanovení přechodné úpravy provozu na pozemní komunikaci. Žádost bude doložena stanoviskem KŘ Policie Středočeského kraje, dopravní inspektorát Kutná Hora. Přechodné dopravní značení bude provedeno v souladu s TP (Technické podmínky) č. 66 vydanými Ministerstvem dopravy. Jeho instalaci, pravidelnou kontrolu a údržbu po dobu omezení provozu na silnici zajistí stavebník nebo zhotovitel stavby.
- 10) Před zahájením prací požádá stavebník Městský úřad Kutná Hora, odbor dopravy a silničního hospodářství o povolení k úpravě připojení polní cesty na silnici III/33838, o stanovení přechodné úpravy provozu na pozemní komunikaci, případně o stanovení místní úpravy provozu.



Povodí Labe, státní podnik

Víta Nejedlého 951/8, Slezské Předměstí, 500 03 Hradec Králové

TELEFON 495 088 111
E-MAIL labe@pla.cz
IČO 70890005
DIČ CZ70890005
IDDS dbyt8g2
Obchodní rejstřík vedený u KS v Hradci Králové,
oddíl A, vložka 9473

Agroprojekce Litomyšl spol. s r.o.

Kokýčanova 114
566 01 Vysoké Mýto

VÁŠ DOPIS ZNAČKY / ZE DNE

ČÍSLO JEDNACÍ
PVZ/18/40821/Kd/0

VYŘIZUJE/LINKA

HRADEC KRÁLOVÉ

16.10.2018

Vodohospodářská opatření Újezdec

Dne 9.10.2018 jsme obdrželi Vaši žádost o stanovisko k dokumentaci pro výše uvedenou akci, kterou zpracovala firma Agroprojekce Litomyšl spol. s r.o. ve stupni pro stavební povolení a realizaci stavby s datem 10/2018. Stavba je umístěna na pozemcích p.p.č. 663, 689, 706, 709, 714 a 737 v k.ú. Újezdec. Podle předložené dokumentace se jedná o zajištění protipovodňové ochrany obce Petrovice I – Újezdec a zajištění obslužnosti pozemků pro zemědělskou techniku a pro novou výsadbu autochtonních dřevin. Stavba je rozčleněna na následující objekty:

SO – 01 Příkop OP1

Odvádí povrchové vody od průlehu PE01 do Paběnického potoka. Část svahů je opevněna zatravněvacími tvárnici. V místě křížení se zpevněnou komunikací je navržen brod. V trase jsou navrženy 4 železobetonové stupně z důvodu zmírnění podélného sklonu příkopu.

Délka příkopu 135,27 m
Hloubka příkopu 0,8 – 1,85 m
Sklon svahů příkopu 1:1,5
Šířka příkopu ve dně 0,4 m

SO – 02 Průleh PE01

Průleh zajišťuje protipovodňovou ochranu obce Petrovice I – Újezdec proti průtokům řádu Q_{100} . Průjezd přes průleh pro zemědělskou techniku je zajištěn přejezdem zpevněným kamennou rovinou.

Délka průlehu 660,33 m
Hloubka průlehu 0,75-1,5 m
Sklon svahů průlehu 1:5-1:10
Šířka průlehu 13,7 – 21,0 m

SO – 03 Cesta C3

Jednopruhová polní cesta je vedena od silnice III. třídy č. 33838 západním směrem k Paběnickému potoku.

Kategorie P 4,0/30 (šířka 3,5 m + 2x 0,25 m zpevněné krajnice) – kryt asfaltobeton
Délka 402,94 m

SO – 04 Kácení

V rámci stavby je nutné vykácení 53 ks stromů + 21 m² keřových porostů.

SO – 05 Výsadby IP1

Výsadby 61 ks autochtonních stromů, které budou po jejich zapěstování plnit protierozní funkci větrolamu.

Při výstavbě nedojde ke styku s pozemkem, vodním tokem, ani s jiným zařízením ve správě Povodí Labe, státní podnik. Příkop bude zaústěn do Paběnického potoka (IDVT 10100592), který je ve správě Lesy České republiky, státní podnik.

Investorem akce bude: Státní pozemkový úřad ČR (pobočka Kutná Hora), Benešova 97, 284 01 Kutná Hora

Stavba se nachází ve vodním útvaru číslo HSL_1270 - Klejnárka od pramene po Paběnický potok včetně, na souřadnicích (S-JTSK) Y: 684471, X: 1080104.

K navrhovanému záměru vydáváme následující **stanovisko správce povodí:**


- a) **Z hlediska zájmů daných § 23a vodního zákona, platným Národním plánem povodí Labe a Plánem dílčího povodí Horního a středního Labe (§ 24 až 26 vodního zákona)** je předmětný záměr možný, protože lze předpokládat, že jeho realizací nedojde ke zhoršení stavu dotčeného vodního útvaru, a že záměr nebude mít za následek nedosažení dobrého stavu dotčeného vodního útvaru.

Toto hodnocení vychází z posouzení souladu předmětného záměru s výše uvedenými platnými dokumenty.

- b) **Z hlediska dalších zájmů sledovaných vodním zákonem** souhlasíme s navrhovaným záměrem za předpokladu splnění následujících podmínek:
- Zaústění do toku Paběnický potok (IDVT 10100592) je nutno projednat se správcem tohoto toku, kterým jsou Lesy České republiky, státní podnik.

Upozorňujeme Vás na skutečnost, že Povodí Labe, státní podnik nenese odpovědnost za případné škody vzniklé průchodem velkých vod.

Toto stanovisko, které je podkladem pro vydání rozhodnutí nebo jiného opatření vodoprávního nebo jiného správního úřadu, nebo samosprávného orgánu, platí **2 roky** od data jeho vydání, pokud v této době nebylo využito pro vydání platného rozhodnutí nebo jiného opatření správními nebo samosprávnými orgány.



vedoucí odboru
péče o vodní zdroje

Příloha
1x PD

Na vědomí
PL – Z2 Pardubice (PS Čáslav)


LESY ČESKÉ REPUBLIKY, S. P., SPRÁVA TOKŮ - OBLAST POVODÍ LABE

Přemyslova 1106/19, Nový Hradec Králové, 500 08 Hradec Králové, tel. +420 956953111, fax +420 495262391, ost53@lesy.cz, ID DS:e8jcsn

**Agroprojekce spol.s.r.o.
Rokycanova 114/IV
Vysoké Mýto
566 01
Česká republika**

VÁŠ DOPIS ZN.	ČÍSLO JEDNACÍ	SPISOVÁ ZNAČKA	DATUM
	LCR953/005117/2018	731	29.10.2018

VYŘIZUJE	TELEFON	GSM	FAX	E-MAIL
Novák	956953216	602705485		

Vyjádření ke stavbě „Vodohospodářská opatření Újezdec“ pro stavební povolení

Investor: Státní pozemkový úřad, Pobočka Kutná Hora, Benešova 97, 284 01 Kutná Hora

Lesy České republiky, s.p., Správa toků – oblast povodí Labe, jakožto správci vodního toku Paběnický potok (č.h.p. 1-04-01-009, IDVT 10100592), se tímto vyjadřují ke stavbě „Vodohospodářská opatření Újezdec“. S realizací stavby včetně zaústění příkopu do Paběnického potoka na parc.č. 737 k.ú. Újezdec souhlasíme za dodržení následujícího:

- koryto vodního toku a pobřežní pozemky dotčené zemními pracemi budou ohumusovány a osety travním semenem. Při provádění prací nedojde k poškození břehového porostu,
- při realizaci bude stavební materiál ukládán tak, aby nebyl splavována vodou a nedocházelo k zanášení toku a po ukončení akce bude veškerý zbylý výkopek a materiál beze zbytku odklizen,
- zaústění příkopu do vodního toku bude přiměřeně opevněno, stabilizováno a bude v majetku vlastníka stavby. Lesy České republiky, s.p. neponesou zodpovědnost za poškození tohoto opevnění vlivem klimatických činitelů,
- před vydáním stavebního povolení bude uzavřena smlouva o smlouvě budoucí o zřízení služebnosti k pozemku p.č. 737 v k.ú. Újezdec - k této věci se obraťte na [redacted] a před kolaudací stavby bude na základě geometrického zamerení skutečného provedení stavby uzavřena smlouva o zřízení služebnosti.

Toto vyjádření je platné po dobu dvou let od jeho vydání

S pozdravem

Lesy České republiky, s.p.
vedoucí Správy toků – oblast povodí Labe

Lesy České republiky, s.p., se sídlem Přemyslova 1106/19, Nový Hradec Králové, Hradec Králové, PSČ 500 08
Spisová značka AXII 540 vedená u rejstříkového soudu v Hradci Králové, IČ: 42196451, DIČ: CZ42196451
Lesy České republiky, s.p., jsou držitelem osvědčení o účasti v certifikaci lesů, loga PEFC (08-2101/0001) a certifikátu C-o-C.



Státní podnik Lesy České republiky, s.p., zachovává nulovou toleranci k jakémukoli nelegálnímu jednání a dodržuje maximální transparentnost, legalitu a etiku. Součástí firemní kultury státního podniku Lesy České republiky, s.p., je Criminal compliance program (viz www.lesy.cz), který stanoví zásady a pravidla jednání zaměstnanců či jiných osob jednajících za státní podnik Lesy České republiky, s.p. (dále jen „zaměstnanec“). Každý zaměstnanec má povinnost oznámit jakékoli podezřelý či nelegální jednání. V jakémkoli případě, kdy je jednání zaměstnance v rozporu s Criminal compliance programem, nelze je považovat za jednání v rámci nebo v zájmu státního podniku Lesy České republiky, s.p. Takové jednání je možné oznámit, a to i anonymně způsoby uvedenými na webových stránkách. www.lesy.cz

**OBEC PETROVICE I.**

Petrovice I. 55, p. Čáslav, 286 01, okr. Kutná Hora,

IČO: 00236349, DIČ: CZ 00236349

Středočeský kraj, telefon: 327 594 322

e-mail : obec.petrovice1@seznam.cz

Adresát: Agroprojekce Litomyšl spol. s r.o.

Rokycanova 114/IV

566 01 Vysoké Mýto

IČ: 64255611

Datum: 23. 11. 2018

Č. j.: 406/18/JA

Vyřizuje


Věc: Vyjádření k zamýšlené stavbě, pro účely projektové dokumentace, pro stavební povolení a realizaci stavby: „Vodohospodářská opatření Újezdec“.


Obec Petrovice I. **souhlasí** se stavbou a návrhem předložené projektové dokumentace, č.02132/18 z října 2018, na akci „Vodohospodářská opatření Újezdec“.

Příloha:

- Žádost

S pozdravem.


starosta obce Petrovice I.



OBECNÍ ÚŘAD

Č.j.: 405/18/JA

Dne: 23.11.2018

Žadatel: Agropojice Litomyšl spol. s r.o.
 Rožanova 114
 566 01 Ústí nad Labem
 IČO: 642 55611

Obecní úřad Petrovice I., orgán ochrany přírody, příslušný podle § 76 odst. 1, písm. b) zák. ČNR č. 114/1992 Sb., o ochraně přírody a krajiny, ve znění pozdějších předpisů, po projednání Vaší žádosti ze dne 1.10.2018 vydává toto

ROZHODNUTÍ

Podle § 8, odst. 1 zák. ČNR č. 114/1992 Sb., o ochraně přírody a krajiny, ve znění pozdějších předpisů se

povoluje - ~~nepovoluje~~

pokácení následujících dřevin v katastrálním území Újezd

Druh dřeviny	Obvod kmene v cm ve výšce 130 cm nad zemí nebo keřové porosty v m ²	Číslo pozemku dle KN
1) SMRK	50, 40, 30, 30	706
2) SMRK	30, 30, 30, 40	706
3) SMRK	25, 30, 30, 30	706
4) SMRK	30, 30, 30, 30	706
5) ŠÍPEK	30 m ²	714

Dřeviny do Ø 25 cm se mohou kácet bez povolení.
 Pokácení dřevin se povoluje za těchto podmínek:

- 1) Kácení dřevin bude provedeno v době vegetačního klidu, tj. od 1. října do 31. března.
- 2) Kácení dřevin bude provedeno do 31.3.2021, jinak toto rozhodnutí pozbývá platnosti.
- 3) Současně se ukládá podle § 9 odst. 1 a 2 citovaného zákona náhradní výsadba dřevin a následná péče o vysazené dřeviny:

druh dřeviny:	počet kusů:	kat. území:	číslo pozemku:	bližší označení:	termín výsadby

Následná péče o dřeviny bude prováděna po dobu (max 5. let):

4) Další podmínky:

Odůvodnění:

Pokácení dřevin se povoluje – ~~nepovoluje~~ z následujících důvodů:

Na pozemcích 706 a 714 bude vybudována stavba ochranného náletu.

Poučení o odvolání:

Proti tomuto rozhodnutí lze podat odvolání do 15 dnů ode dne doručení k Referátu životního prostředí Okresního úřadu Kutná Hora, učiněným u zdejšího obecního úřadu.

*bulatě razítko obecního úřadu
podpis: starosta*

Rozhodnutí obdrží:

Účastníci řízení:

- 1) *Obec Písnice*
- 2) *Agrosvět - s.r.o. - z. územní och. Písnice*
- 3)
- 4)
- 5)

Dotčené orgány:

- 1)
- 2)

Na vědomí:

- 1)
- 2)

Toto rozhodnutí nabylo právní moci dne: *10. 12. 2018* podpis a razítko



MĚSTSKÝ ÚŘAD KUTNÁ HORA

Havlíčkovo náměstí 552/1, 284 01 Kutná Hora, IČ: 00236195

Odbor památkové péče, školství a kultury

sídlo odboru: Václavské náměstí 182, Kutná Hora

tel.: 327 710 210, 327 710 111*, fax: 327 710 106

e-mail: pamatky@mu.kutnahora.cz, ID: b65bfx3

www.mu.kutnahora.cz

Spisová značka: MKH/068739/2018/02/PAM/MON

Naše č.j.: MKH/068739/2018

Vyřizuje:

Tel.:

E-mail:

Datum: 16.10.2018

AGROPROJEKCE LITOMYŠL spol. s r.o.

Rokycanova 114/IV

Vysoké Mýto

566 01

Věc : Vyjádření k akci:

Vodohospodářská opatření Újezdec, obec Petrovice I, okres Kutná Hora

Městský úřad Kutná Hora, odbor památkové péče, školství a kultury jako příslušný orgán státní památkové péče **nemá k zamýšlené stavbě námitek.**

Avšak vzhledem k tomu, že se stavební práce budou provádět na území s možnými archeologickými nálezy, upozorňujeme na povinnosti vyplývající z ustanovení § 22 zákona č. 20/1987 Sb., o státní památkové péči ve znění pozdějších předpisů, kdy stavebník je povinen již od doby přípravy stavby tento záměr oznámit Archeologickému ústavu Akademie věd České republiky a umožnit jemu nebo oprávněné organizaci provést na dotčeném území záchranný archeologický průzkum.

Je-li stavebníkem právnická osoba (s.r.o., a.s., obec, farnost apod.) nebo fyzická osoba, při jejímž podnikání (např. bytové i nebytové prostory, které budou pronajímány atp.) vznikla nutnost záchranného archeologického výzkumu, hradí náklady záchranného archeologického výzkumu tento stavebník; jinak hradí náklady organizace provádějící archeologický výzkum.

V případě archeologického nálezu, který nebyl učiněn při provádění archeologického výzkumu (lidská činnost - mince, kamenné, lidské kosterní pozůstatky, kovové nástroje, části nádob a pod.) je nálezce nebo osoba odpovědná za provádění prací, při nichž k nálezu došlo, povinen v souladu s ustanovením § 23 odst. 2 zákona č. 20/1987 Sb., o státní památkové péči ve znění pozdějších předpisů, podat o tomto nálezu oznámení Archeologickému ústavu AV ČR nebo nejbližšímu muzeu nejpozději druhý den po archeologickém nález. Oznámení může učinit přímo nebo prostřednictvím obce, v jejímž územním obvodu k archeologickému nález došlo.

Archeologický nález i naleziště musí být ponechány beze změn až do prohlídky Archeologickým ústavem nebo muzeem, nejméně však po dobu pěti pracovních dnů po průkazně učiněném oznámení.

„otisk úředního razítka“



referent odboru

Obdrží:

Archeologický ústav AV ČR Praha, Hloušecká 609, 284 01 Kutná Hora



MĚSTSKÝ ÚŘAD KUTNÁ HORA

Havlíčkovo náměstí 552/1, 284 01 Kutná Hora, IČ: 00236195

odbor dopravy a silničního hospodářství

sídlo odboru: Radnická 178, Kutná Hora

tel.: 327 710 111*, fax: 327 710 320

e-mail: doprava@kutnahora.cz, ID DS: b65bfx3


www.mu.kutnahora.cz

SPIS. ZN.: MKH/068741/2018

VYŘIZUJE:

TEL.:

E-MAIL:



AGROPROJEKCE LITOMYŠL spol. s r.o.

IČ: 642 55 611

Rokycanova 114/IV

566 01 Vysoké Mýto

DATUM: 8. října 2018

Vodohospodářská opatření Újezdec- sdělení

Městský úřad Kutná Hora, odbor dopravy a silničního hospodářství obdržel dne 4.10.2018 Vaši žádost o vyjádření k projektové dokumentaci ke stavebnímu povolení na stavbu „Vodohospodářská opatření Újezdec“.

Projekt řeší protipovodňovou ochranu obce Petrovice I – Újezdec, zajištění obslužnosti pozemků pro zemědělskou techniku v k.ú. Újezdec a novou výsadbu autochtonních dřevin. Projekt je rozdělen do stavebních objektů: SO – 01 Příkop OP1, SO – 02 Průleh PEO1, SO – 03 Cesta C3, SO – 04 Kácení, SO – 05 Výsadby IP1.

Městský úřad Kutná Hora, odbor dopravy a silničního hospodářství je speciálním stavebním úřadem pro vydání stavebního povolení na stavební objekt SO – 03 Cesta C3.

Projektová dokumentace pro stavební povolení musí být vypracována v souladu s vyhláškou č. 146/2008 Sb., o rozsahu a obsahu projektové dokumentace dopravních staveb. Návrh polní cesty musí být v souladu s ČSN 73 6109 Projektování polních cest.

Polní cesta C 3 se napojuje na silnici III/33838, jejímž vlastníkem je Středočeský kraj a správu zajišťuje Krajská správa a údržba silnic Středočeského kraje, přís. org. Úprava stávajícího/zřízení nového dopravního připojení musí být povolena rozhodnutím, které vydá Městský úřad Kutná Hora, odbor dopravy a SH, a to před vydáním stavebního povolení. Součástí žádosti musí být stanovisko vlastníka silnice a závazné stanovisko Policie ČR.

Místní úpravu provozu na veřejně přístupné účelové komunikaci stanoví dle 77 zákona č. 361/2000 Sb., o provozu na pozemních komunikacích, Městský úřad Kutná Hora, odbor dopravy a SH. Dotčeným orgánem je policie.

Přechodnou úpravu provozu na silnicích II. a III. třídy, místních komunikacích a veřejně přístupných účelových komunikací stanoví dle § 77 odst. 1 písm. c) zákona č. 361/2000 Sb., o provozu na pozemních komunikacích, ve znění pozdějších předpisů obecní úřad obce s rozšířenou působností (Městský úřad Kutná Hora, odbor dopravy a silničního hospodářství). Dotčeným orgánem je Policie ČR.

Toto vyjádření platí 2 roky.



vedoucí odboru dopravy a silničního hospodářství



MĚSTSKÝ ÚŘAD KUTNÁ HORA

Havlíčkovo náměstí 552/1, 284 01 Kutná Hora, IČ: 00236195

odbor životního prostředí

sídlo odboru: Radnická 178, Kutná Hora

tel.: 327 710 111*, fax: 327 710 364

e-mail: zivotni@kutnahora.cz, ID: b65bfx3,

www.mu.kutnahora.cz

Váš dopis

Ze dne: 4.10.2018

Spis.zn.: MKH/068740/2018/02/ZPR/TRL

Č.j.: MKH/068740/2018

Vyřizuje:

Tel.:

E-mail:

Datum: 23.10.2018

Agroprojekce Litomyšl spol. s r.o.

Rokycanova 114/IV

566 01 Vysoké Mýto

Vodohospodářská opatření Újezdec

Městský úřad Kutná Hora, odbor životního prostředí, obdržel dne 4.10.2018 Vaši žádost o vyjádření k výše uvedené akci v k.ú. Újezdec, na pozemku p.č. 663, 689, 706, 709, 714, 737 dle KN, jako podklad pro vydání stavebního povolení.

Po posouzení záměru z hlediska ochrany životního prostředí jako příslušný orgán státní správy:

1. ve vodním hospodářství sdělujeme, že realizace bude podléhat vydání stavebního povolení vodoprávním úřadem.

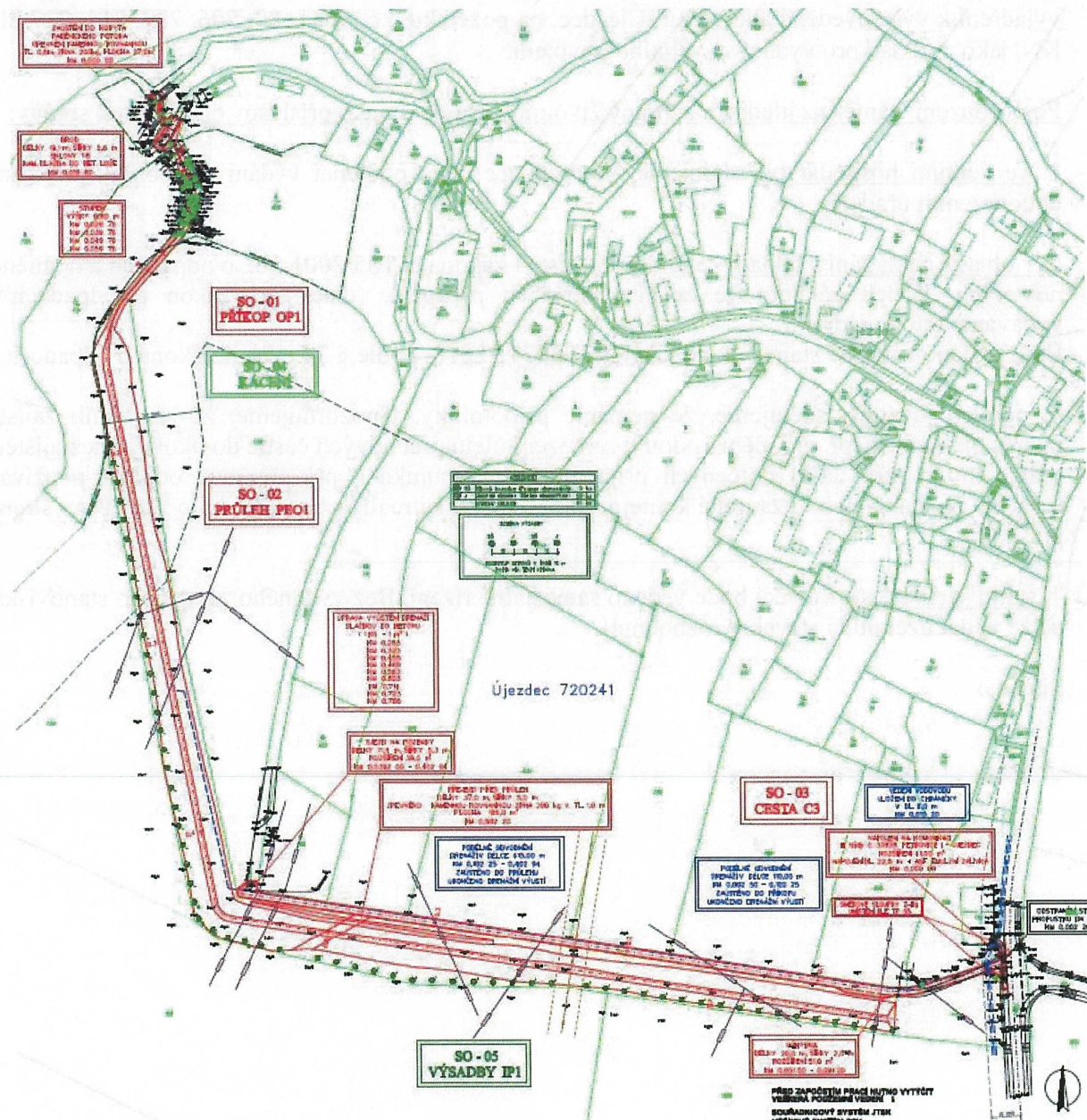
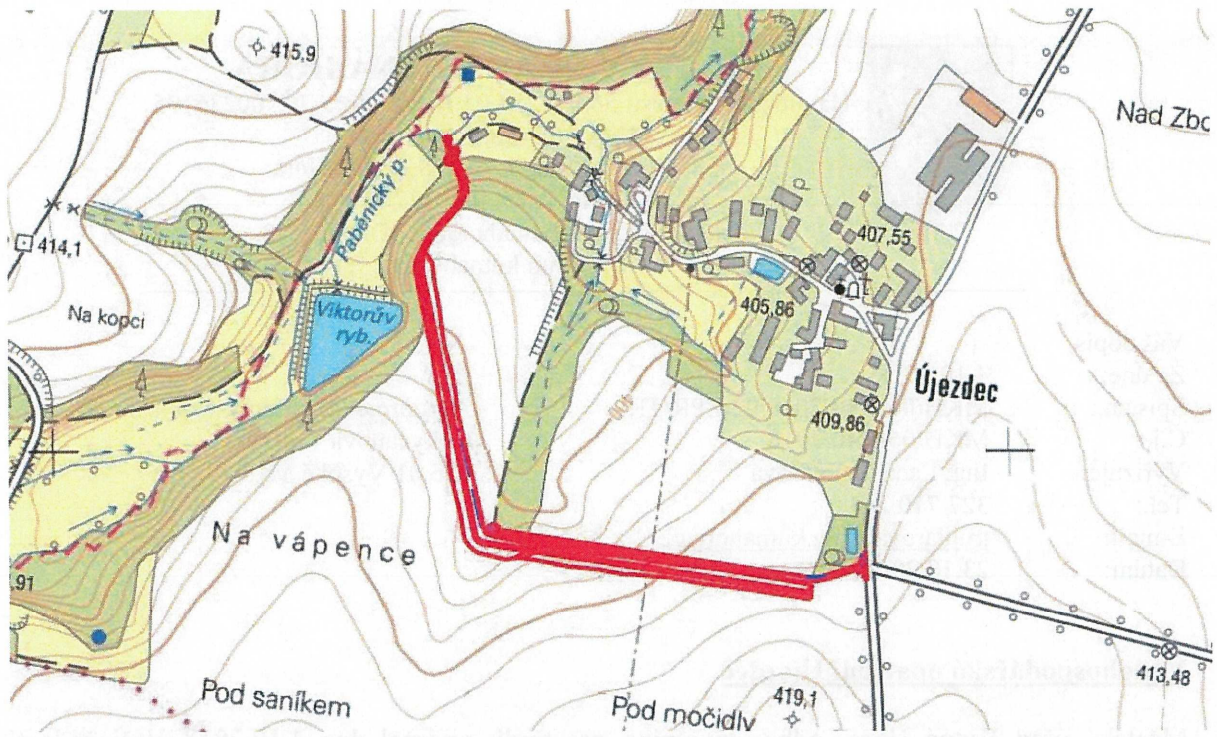
2. v oblasti nakládání s odpady podle § 79 odst. 4 zákona č. 185/2001 Sb., o odpadech a o změně některých dalších zákonů, ve znění pozdějších předpisů, (dále jen „zákon o odpadech“) vydáváme toto vyjádření:

Bylo vydáno závazné stanovisko č.j. MKH/ 068742/2018, podle § 74 odst. 4 zákona o odpadech.

3. ochrany ovzduší sdělujeme, že nemáme připomínky. Upozorňujeme, že stavebník zajistí taková opatření (např. zkrápění vodou k zamezení úletu prachových částic do okolí, bude zajištěn pravidelný mokrý úklid dotčených příjezdových komunikací, při přepravě odpadu používat oplachtovaná auta nebo uzavřené kontejnery), aby v rámci realizace stavby bylo zamezeno šíření prašnosti.

4. státní správy lesů, ve věci bude vedeno samostatné řízení. Bez vydaného závazného stanoviska nelze vydat územní či stavební rozhodnutí.

Situace:



5. ochrany přírody sdělujeme, že ve věci bude vydáno samostatné závazné stanovisko ve smyslu § 4 odst. 2 zákona ČNR č. 114/1992 Sb., o ochraně přírody a krajiny, ve znění pozdějších předpisů. Doplňte, zda bude stavba vyžadovat kácení dřevin v břehovém porostu. Formulář žádosti naleznete na <http://www.mu.kutnahora.cz/>.

6. ochrany zemědělského půdního fondu sdělujeme, že předložený záměr se nedotýká zájmů chráněných zákonem ČNR č. 334/1992 Sb., o ochraně zemědělského půdního fondu, ve znění pozdějších předpisů.



vedoucí odboru



MĚSTSKÝ ÚŘAD KUTNÁ HORA

Havlíčkovo náměstí 552/1, 284 01 Kutná Hora, IČ: 00236195

odbor životního prostředí




sídlo odboru: Radnická 178, Kutná Hora

tel.: 327 710 111, fax: 327 710 364,

e-mail: zivotni@kutnahora.cz, ID: b65bfx3

www.mu.kutnahora.cz

Váš dopis ZN.: žádost
Ze dne: 4.10.2018

Č. jednací: MKH/069525/2018
Spis. Zn: MKH/068750/2018/03/ZPR/VIJ
Vyřizuje: 
Tel.: 
E-mail: 
Datum: 24. října 2018

Závazné stanovisko


Městský úřad Kutná Hora, odbor životního prostředí, věcně a místně příslušný orgán státní správy lesů, podle § 47 odst. 1 písm. a) a § 48 odst. 2 písm. c) zákona č. 289/1995 Sb., o lesích a o změně a doplnění některých zákonů, ve znění pozdějších předpisů (dále jen zákon), v souladu s § 149 odst. 1 zákona č. 500/2004 Sb., správního řádu, ve znění pozdějších předpisů, vydává obchodní firmě "Agroprojekce Litomyšl, spol. s r.o.", IČ: 64255611, 56601 Vysoké Mýto - Litomyšlské Předměstí, Rokycanova 114, **závazné stanovisko k níže uvedené akci.**

V souladu s § 14 odst. 2 zákona,

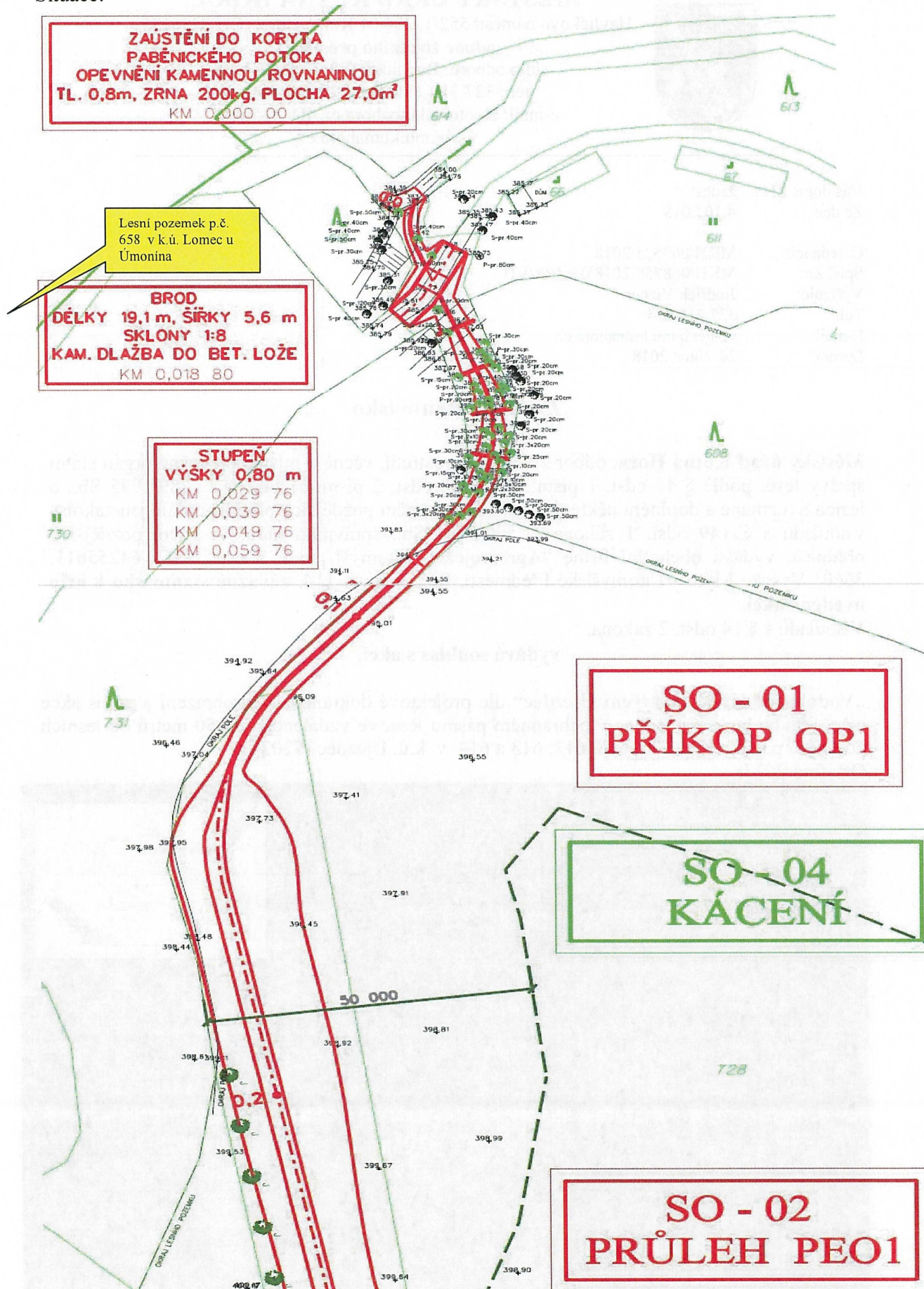
vydává souhlas s akcí,

„Vodohospodářská opatření Újezdec“ dle projektové dokumentace, zobrazení a popis akce níže. Stavba bude provedena v ochranném pásmu lesa, ve vzdálenosti do 50 metrů od lesních pozemků p.č. dle KN 731, 608, 612, 613 a 614 v k.ú. Újezdec (720241).

Ortofoto 2017:



Situace:



Popis akce (z žádosti-výseč):

A. 4. 2. Účel užívání stavby

Zajištění protipovodňové ochrany obce Petrovice I - Újezdec a zajištění obslužnosti pozemků pro zemědělskou techniku v k.ú. Újezdec. Projekt řeší i novou výsadbu autochtonních dřevin. Výsadby zeleně budou současně plnit po jejich zapěstování protierozní funkci větrolamu. Současně dojde k celkovému zlepšení kulturnosti krajiny s vazbou na stávající a realizované krajinotvorné prvky v krajině v rámci KoPÚ - posílení atraktivnosti krajiny a krajinného rázu.

A. 4. 8. Navrhované kapacity stavby (zastavěná plocha, obestavěný prostor, užitná plocha, počet funkčních jednotek a jejich velikosti, počet uživatelů / pracovníků apod.)

<u>Příkop OP1</u>	Délka příkopu	135,27 m
	Hloubka příkopu	0,8 - 1,85 m
	Sklon svahů příkopu	1 : 1,5
	Šíře příkopu ve dně	0,4 m
	Stupeň	4 x
	Brod	1 x
<u>Průleh PEO1</u>	Délka průlehu	660,33 m
	Hloubka průlehu	0,75 - 1,50 m
	Sklon svahů průlehu	1 : 5 - 1 : 10
	Šíře průlehu	13,7 - 21,0 m
	Přejezd přes průleh	1 x
<u>Cesta C53</u>	Kategorie P 4,0/30	
	Délka 402,94 m	
	Šířka 3,5 m + 2 x 0,25 m zpevněné krajnice	
	Kryt - asfaltobeton	
	Třída dopravního zatížení V	
	Odvodnění pláně - sklon 3 %, voda odvedena drenáží	

B. 1. 7. Požadavky na maximální zábory zemědělského půdního fondu nebo pozemků určených k plnění funkce lesa (dočasné / trvalé)

ZPF - k zásahu nedojde

LPF - k zásahu nedojde

Souhlas se uděluje za těchto podmínek:


1. Stavba bude realizována v souladu s dokumentací, která byla dodána s touto žádostí dne 4.10.2018. Dokumentace je nedílnou součástí vedeného spisu. Změny v projektové dokumentaci, které by mohly mít vliv na pozemky určené k plnění funkcí lesa, budou předem projednány s orgánem státní správy lesů, popřípadě řešeny novou žádostí. Dokumentaci vypracovala obchodní firma "Agroprojekce Litomyšl, spol. s r.o.", IČ: 64255611, 56601 Vysoké Mýto - Litomyšlské Předměstí, Rokycanova 114, v 10/2018, č. zakázky 021 30/18.
2. Požadujeme projednat s vlastníky přilehlých lesních pozemků nová napojení lesních cest a skládkových míst.
3. Orgán státní správy lesů bude přizván k závěrečné kolaudační prohlídce.
4. Tento souhlas pozbývá platnosti 31.12.2025, pokud se do té doby nestane součástí rozhodnutí vydaného podle zvláštních předpisů.

Odůvodnění

Městský úřad Kutná Hora, odbor životního prostředí, obdržel dne 4.10.2018 žádost od společnosti "Agroprojekce Litomyšl, spol. s r.o.", IČ: 64255611, 56601 Vysoké Mýto - Litomyšlské Předměstí, Rokycanova 114. Jedná se o stavbu – opravu, úpravu a budování nové cestní sítě, zajištění protipovodňové ochrany – příkop a průlehy, jak je uvedeno výše v k.ú. Újezdec (720241). Orgánu státní správy lesů je situace známa. Celkově dojde ke zlepšení stavu dopravní sítě a zabezpečení odtokových poměrů. Jedná se o stavbu veřejně prospěšnou. Stavbou nejsou přímo dotčeny lesní pozemky. Ochranné pásmo stavby není požadováno a

stavební činnost - vyjma eventuálního napojení lesních cest a skládek, nezasáhne na pozemky určené k plnění funkcí lesa. Nejbližší vzdálenost staveb je na hranici lesních pozemků a pro stavební činnost není požadován zábor lesního půdního fondu.

Orgán státní správy lesů vydal souhlas tak, jak je výše uvedeno.


oprávněná úřední osoba
referent odboru

Obdrží:

“Agroprojekce Litomyšl, spol. s r.o.“, IČ: 64255611, 56601 Vysoké Mýto - Litomyšlské
Předměstí, Rokycanova 114

Na vědomí:

1. Městský úřad Kutná Hora, Stavební úřad, Havlíčkovo nám. 552, 284 24 Kutná Hora
2. Městský úřad Kutná Hora, odbor dopravy a silničního hospodářství - zde

Upozorňujeme:

Znění § 22 lesního zákona

(1) Vlastníci nemovitostí nebo investoři staveb a zařízení jsou povinni provést na svůj náklad nezbytně nutná opatření, kterými jsou nebo budou jejich pozemky, stavby a zařízení zabezpečeny před škodami způsobenými zejména sesuvem půdy, padáním kamenů, pádem stromů nebo jejich částí, přesahem větví a kořenů, zastíněním a lavinami z pozemků určených k plnění funkcí lesa; tato opatření jsou oprávněni provést i na pozemcích určených k plnění funkcí lesa. Rozsah a způsob zabezpečovacích opatření stanoví orgán státní správy lesů, pokud není podle zvláštních předpisů¹⁸⁾ příslušný jiný orgán státní správy. Vlastník pozemků určených k plnění funkcí lesa je povinen provedení opatření strpět.

(2) Vyžaduje-li zajištění bezpečnosti osob a majetku kromě opatření uvedených v odstavci 1 i změnu ve způsobu hospodaření v lese nebo omezení ve využívání pozemků určených k plnění funkcí lesa, rozhodne orgán státní správy lesů o dalších opatřeních a určí, kdo ponese náklady s tím spojené a kdo nahradí vlastníku lesa případnou újmu. Ustanovení zvláštních předpisů zůstávají nedotčena.¹⁹⁾

18) Např. zákon č. 138/1973 Sb., o vodách (vodní zákon), ve znění pozdějších předpisů, zákon č. 111/1994 Sb., o silniční dopravě, ve znění pozdějších předpisů.

19) Např. zákon č. 266/1994 Sb., o drahách.



MĚSTSKÝ ÚŘAD KUTNÁ HORA

Havlíčkovo náměstí 552, 284 01 Kutná Hora, IČ: 00236195

odbor životního prostředí

sídlo odboru: Radnická 178, Kutná Hora

tel.: 327 710 111*, fax: 327 710 364

e-mail: zivotni@kutnahora.cz, www.mu.kutnahora.cz

Č.j.: MKH/070453/2018
Spis. zn.: MKH/068742/2018/03/ZPR/BRK

Vyřizuje:

Tel.:

E-mail:

Datum:



11. října 2018

Závazné stanovisko

Městský úřad Kutná Hora, odbor životního prostředí, jako dotčený orgán podle § 136 odst. 1 písm. b) zákona č. 500/2004 Sb., správní řád, ve znění pozdějších předpisů, na základě zmocnění v § 79 odst. 4 zákona č. 185/2001 Sb., o odpadech a o změně některých dalších zákonů, ve znění pozdějších předpisů, (dále jen „zákon o odpadech“) a v souladu s ustanovením § 149 odst. 1 správního řádu, vydává toto závazné stanovisko:

Dotčený orgán souhlasí (vydává souhlasné závazné stanovisko) s povolením stavby „**Vodohospodářská opatření Újezdec**“, místo stavby k.ú. Újezdec, na pozemku p.č. 663, 689, 706, 709, 714, 737 dle KN, investor/stavebník ČR-Státní pozemkový úřad, pobočka Kutná Hora, Benešova 97, 284 01 Kutná Hora (dále také „žadatel“), za níže uvedených podmínek:

1. Odpady vzniklé z realizace stavby včetně odpadních zemín budou využity nebo odstraněny jen v místech a zařízeních k tomu určených, v souladu se zákonem o odpadech a v souladu s plánem odpadového hospodářství kraje.
2. Zhotovitel stavby zajistí/soustředí písemný přehled o odpadech, včetně případného materiálu deklarovaného jako vedlejší produkt, (přiměřeně v rozsahu průběžné evidence o odpadech podle § 39 odst. 1 zákona o odpadech), které vzniknou z realizace stavby, jako součást dokumentace stavby.

O d ů v o d n ě n í

Městský úřad Kutná Hora, odbor životního prostředí, obdržel dne 4.10.2018 žádost žadatele, zastoupeného na základě plné moci společností Agroprojekce Litomyšl, s. r. o., Rokycanova 114/IV, 566 01 Vysoké Mýto, o vydání závazného stanoviska podle § 79 odst. 4 zákona o odpadech k povolení stavby **Vodohospodářská opatření Újezdec**. V příloze žádosti byla doručena projektová dokumentace předmětné stavby a plná moc k zastupování žadatele.

Městský úřad Kutná Hora, odbor životního prostředí jako dotčený orgán podle ustanovení § 136 odst. 1 písm. b) správního řádu posoudil, v rozsahu podle § 79 odst. 5 zákona o odpadech, žádost a

příložené doklady z hlediska jejich souladu s povinnostmi vyplývajícími ze zákona o odpadech a jeho prováděcích předpisů¹.

Předložená žádost a projektová dokumentace obsahuje popis nakládání s odpady, které vzniknou z realizace stavby. S odpady bude nakládáno v souladu se zákonem o odpadech a prováděcími předpisy. Povinnosti původce odpadů při nakládání s odpady vzniklými z realizace stavby, vyplývající ze zákona o odpadech a jeho prováděcích předpisů dopadají, ve smyslu zákona o odpadech, na zhotovitele stavby, případně na jednotlivé dodavatele prací, při jejichž činnosti na stavbě odpady vzniknou. Dotčený orgán upřesnil okolnosti, za jakých může být stavba realizována tak, aby realizace byla v souladu s povinnostmi vyplývajícími ze zákona o odpadech a prováděcích předpisů. Za účelem zajištění přehledu o odpadech vzniklých z realizace stavby požaduje dotčený orgán, aby soustředění písemného přehledu o těchto odpadech (v rozsahu průběžné evidence o odpadech podle § 39 odst. 1 zákona o odpadech), zajistil již v průběhu stavby zhotovitel stavby, jako součást dokumentace stavby.

Na základě uvedených skutečností Městský úřad Kutná Hora, odbor životního prostředí, konstatuje, že při splnění výše uvedených podmínek není realizace stavebního záměru v rozporu s platnou legislativou na úseku odpadového hospodářství.

otisk neúředního razítka

referent odboru
oprávněná úřední osoba

Rozdělovník

Doporučeně prostřednictvím ISDS:

- ✓ Agroprojekce Litomyšl, s. r. o., Rokycanova 114/IV, 566 01 Vysoké Mýto

¹ Při rozhodování ve věcech upravených stavebním zákonem, které se dotýkají ochrany veřejného zdraví, včetně hodnocení a řízení zdravotních rizik, je dotčeným správním úřadem krajská hygienická stanice, která jako orgán ochrany veřejného zdraví vydává v těchto věcech stanovisko.

OBECNÍ ÚŘAD ČERVENÉ JANOVICE
STAVEBNÍ ÚŘAD
PSČ 285 42, Červené Janovice 102

Vyřizuje: 
Telefon : 
Č. j.: 147/2018
E-mail : kacafirek@cervenejanovice.cz


Červené Janovice, dne 09.10.2018

ČR – Státní pozemkový úřad (IČO – 01312774)
pobočka Kutná Hora
Benešova 97
284 01 Kutná Hora

Souhlas stavebního úřadu:


Obecní úřad, stavební úřad Červené Janovice, jako místně a věcně příslušný stavební úřad dle § 13 odst. 1 písm. e) zákona č. 183/2006 Sb., o územním plánování a stavebním řádu, ve znění pozdějších předpisů (dále jen „stavební zákon“) souhlasí na základě § 15 odst. 2 stavebního zákona s vydáním stavebního povolení nebo jiného opatření pro stavbu:

Vodohospodářská opatření Újezdec na pozemcích (dle KN) 663, 689, 706, 709, 714 a 737 vše v katastrálním území ÚJEZDEC.



Doručí se (doručenka):

ČR - Státní pozemkový úřad - pobočka Kutná Hora, Benešova 97, 284 01 Kutná Hora



V Kutné Hoře 1.11.2018

č.j. ARUP-10812/2018

Váš dopis zn.: -

Agroprojekce Litomyšl, s.r.o.
Rokycanova 114/IV
566 01 Vysoké Mýto

Vyjádření k projektované akci z hlediska archeologické památkové péče

akce - vodohospodářská opatření Újezdec, obec Petrovice I, okres Kutná Hora

Proti navrhované akci není z hlediska archeologické památkové péče námitek. Protože při výkopových pracích může dojít k narušení archeologických nálezů a situací, v souladu se zákonem č.20/87 Sb. O státní památkové péči v platném znění je třeba dodržet před zahájením akce tyto podmínky:

- 1) zajistit provedení archeologického dohledu v průběhu stavby uzavřením dohody o provedení archeologického výzkumu mezi investorem akce a Archeologickým ústavem AV ČR, Praha, v.v.i.**
- 2) ohlásit termín zahájení akce po tom, co bylo vydáno stavební povolení, na adresu: ARÚ AV ČR Praha, pracoviště Kutná Hora, Hloušecká 609, 284 01, tel. 327 511 730.**
- 3) oznámit průběh vlastních zemních a výkopových prací dodavatelem nejpozději 3 týdny před termínem na adresu uvedenou v bodu 2.**

Včasná informace umožní koordinaci archeologického výzkumu s průběhem stavby a zabrání případným zdržením. Dle výše uvedených zákonů hradí náklady záchranného archeologického výzkumu investor akce.

Děkujeme za spolupráci.

Na vědomí: Obecní úřad Červené Janovice, stavební úřad, 285 42